


**ESTUDIO DE INGENIERÍA
MEJORAMIENTO RED VIAL RUTA A-35,
SECTOR CR. RUTA 5 – CR. RUTA A-31,
REGIÓN DE ARICA Y PARINACOTA**

SISTEMATIZACION Y DEVOLUCION DE INFORMACIÓN

7.1. Registro Asistencia Reunión devolución de información	2
7.2. Registro Fotográfico Reunión Devolución de Información	5
7.3. Presentación devolución de información de la sistematización del proceso de consulta indígena	7


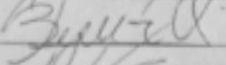

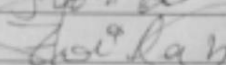






7.1. Registro Asistencia Reunión devolución de información



Dirección de Vialidad
Ministerio de Obras Públicas
Gobierno de Chile

REGISTRO DE ASISTENCIA REUNIÓN DEVOLUCIÓN INFORMACION SISTEMATIZACION CONSULTA INDIGENA

ANTECEDENTES GENERALES				
PROYECTO	ESTUDIO DE INGENIERIA MEJORAMIENTO RED VIAL RUTA A-35, SECTOR CR. RUTA 5 - CR. RUTA A-31, REGIÓN DE ARICA Y PARINACOTA			
FECHA	Sábado 28 de Enero de 2017	HORA	14:30	
LUGAR	Plaza poblado de Codpa	PÁGINA	01	DE 03

N°	NOMBRE	INSTITUCION/CARGO	TELEFONO	FIRMA
1	Christian Troncoso	vialidad / inspector fiscal	582582383	
2	Billy Toledo Guzman	Socia	66491849	
3	OSMIR VALDES	SOCIA	229117	
4	Juan Montecino	cerroblanco	923699	
5	Carla maduro	de oximia	923699	
6	Salvador Rojas Acosta	El Zapicho	988385580	
7	Lucia Toledo Guzman	Socia	976248269	
8	Elisaveth	Cerro Blanco	95351709	
9	JORGE CABRERES GONZ	SORSAI MAP	952286934	
10	Guacolda Bustos Guzman	PCSA Presidenta	255756	



REGISTRO DE ASISTENCIA REUNIÓN DEVOLUCIÓN INFORMACIÓN SISTEMATIZACIÓN CONSULTA INDIGENA

ANTECEDENTES GENERALES					
PROYECTO	ESTUDIO DE INGENIERIA MEJORAMIENTO RED VIAL RUTA A-35, SECTOR CR. RUTA 5 - CR. RUTA A-31, REGIÓN DE ARICA Y PARINACOTA				
FECHA	Sábado 28 de Enero de 2017	HORA	14:30		
LUGAR	Plaza poblado de Codpa	PÁGINA	02	DE	03

Nº	NOMBRE	INSTITUCION/CARGO	TELEFONO	CORREO	FIRMA
11	Christian Vesperez	Director Regional	702222222	christian.vesperez@covispa.cl	[Firma]
12	Maria Juana C	SI Codpa	991514028	-	[Firma]
13	Dora Romero	Asesora Ejec	-	-	[Firma]
14	Ema Quiza	Pueblo Codpa	87262916	-	[Firma]
15	Israel Ovarri	Pueblo Codpa	88955666	-	[Firma]
16	Pablo Meza R	Pueblo Codpa	988955666	-	[Firma]
17	DEARSA SOTAR	Pueblo Codpa	995441066	-	[Firma]
18	CARLOS NUÑEZ SOTO	P. DE CODPA MINISTERIO DE LA PRESIDENCIA ECONOMIA	995441066	carlos.nunez@presidencia.cl	[Firma]
19	EDITH SOTAR	CODPA	997167092	esotar@gmail.com	[Firma]
20	Rodrigo Soto	Codpa			[Firma]



REGISTRO DE ASISTENCIA REUNIÓN DEVOLUCIÓN INFORMACION SISTEMATIZACION CONSULTA INDIGENA

ANTECEDENTES GENERALES					
PROYECTO	ESTUDIO DE INGENIERIA MEJORAMIENTO RED VIAL RUTA A-35, SECTOR CR. RUTA 5 - CR. RUTA A-31, REGIÓN DE ARICA Y PARINACOTA				
FECHA	Sábado 28 de Enero de 2017	HORA	14:30		
LUGAR	Plaza poblado de Codpa	PÁGINA	03	DE	03

N°	NOMBRE	INSTITUCION/CARGO	TELEFONO	CORREO	FIRMA
21	Clonin Octay	Secret. C.J.P.C	88916561	rida13.68@hotmail.com	<i>[Handwritten Signature]</i>
22	Olga Romero M.	C.J.P.C.	973702081	Horokatoj Souboayame.cute	<i>[Handwritten Signature]</i>
23	Maria Teresa M.		97685203	traduccionlorpo@gmail.com	<i>[Handwritten Signature]</i>
24	Silvia Caguas P.	Com. Espiritista co blanco Codpa	972188391		<i>[Handwritten Signature]</i>
25	Lucia Maldonado C	Com. Ind. Esp Santo.	93420795	orielemc@hotmail.com	<i>[Handwritten Signature]</i>
26	Alvaro Aguilera	Sec. C. Inspecc	96852092	proa.poncu.kasasob@gmail.com	<i>[Handwritten Signature]</i>
27	RENE MURAZ M.	CODPA	957245951		<i>[Handwritten Signature]</i>
28	Alvaro Aguilera	SOP	985745727	alvaro.aguilera@usp.gub	<i>[Handwritten Signature]</i>
29	Cristian Real	Gs/Jek de Pigeon	957599129	cleal@finsp.cl	<i>[Handwritten Signature]</i>
30	Henny Kemp	Gs/PCI	94094167	hennykemp@gmail.com	<i>[Handwritten Signature]</i>

7.2. Registro Fotográfico Reunión Devolución de Información





7.3. Presentación devolución de información de la sistematización del proceso de consulta indígena



ESTUDIO DE INGENIERIA "MEJORAMIENTO RED VIAL RUTA A-35, SECTOR CR. RUTA 5 - CR. RUTA A-31"



DIFUSION DEL PROCESO

REUNION PRELIMINAR 29 DE ABRIL 2016

REUNIÓN REALIZADA CON DIRIGENTES DE LAS COMUNIDADES, PARA APROBAR LA REALIZACIÓN Y PARTICIPACIÓN EN EL PROCESO DE CONSULTA INDIGENA



Gobierno de Chile | Ministerio de Obras Públicas | Dirección de Vialidad

GS Proyectos de Ingeniería S.A.



ESTUDIO DE INGENIERIA "MEJORAMIENTO RED VIAL RUTA A-35, SECTOR CR. RUTA 5 - CR. RUTA A-31"



DIFUSION DEL PROCESO

MEDIO DIFUSIÓN: REUNION PRELIMINAR 29 DE ABRIL 2016



Gobierno de Chile | Ministerio de Obras Públicas | Dirección de Vialidad

GS Proyectos de Ingeniería S.A.



**ESTUDIO DE INGENIERIA
"MEJORAMIENTO RED VIAL RUTA A-35, SECTOR CR. RUTA 5 - CR. RUTA A-31"**

DIFUSION DEL PROCESO

RESULTADOS OBTENIDOS: Reunión 29 Abril 2016

**A
C
U
E
R
D
O
S

T
O
M
A
D
O
S**

1. Se acuerda que para este proyecto, la realización de la Consulta Indígena, significaría una oportunidad de dialogar con las Comunidades Indígenas y Asociación presentes en el área de estudio y para que se defina las obras que se desarrollarían en etapas posteriores.
2. Los asistentes acordaron en forma unánime, que este proyecto requiere desarrollar consulta indígena por los antecedentes aportados por la Dirección de Vialidad.
3. Se acuerda realizar vista a terreno para observar las dificultades que existen en el territorio a lo largo en cuanto a la extensión del estudio de Mejoramiento Red Vial Ruta A-35, Sector Codpa - Timar, Región de Arica y Parinacota, para el día 26 de mayo del 2016, el punto de encuentro será en la COPEC de la panamericana norte, frente al Agro.
4. Se acuerda una próxima reunión en territorio con los socios de las Comunidades y Asociación Indígenas, el mismo día 26 de mayo de 2016, a las 15:00 horas en la sede de Guañacagua, para definir aspectos metodológicos del Proceso de Consulta Indígena.


Gobierno de Chile | Ministerio de Obras Públicas | Dirección de Vialidad

GS Proyectos de Ingeniería S.A.

**ESTUDIO DE INGENIERIA
"MEJORAMIENTO RED VIAL RUTA A-35, SECTOR CR. RUTA 5 - CR. RUTA A-31"**

TRAMITACION

RESOLUCIÓN DE REALIZACIÓN DE PROCEDIMIENTO DE CONSULTA INDIGENA



Gobierno de Chile | Ministerio de Obras Públicas | Dirección de Vialidad

GS Proyectos de Ingeniería S.A.

**ESTUDIO DE INGENIERIA
"MEJORAMIENTO RED VIAL RUTA A-35, SECTOR CR. RUTA 5 – CR. RUTA A-31"**

REUNIONES INFORMATIVAS

REUNION 26 DE MAYO 2016

REUNIÓN REALIZADA CON DIRIGENTES Y ASOCIADOS DE LAS COMUNIDADES, PARA DIFUNDIR, DAR A CONOCER EL PROYECTO Y LOGRAR LA PARTICIPACIÓN EN EL PROCESO DE CONSULTA INDIGENA



Gobierno de Chile | Ministerio de Obras Públicas | Dirección de Vialidad

GS Proyectos de Ingeniería SA

**ESTUDIO DE INGENIERIA
"MEJORAMIENTO RED VIAL RUTA A-35, SECTOR CR. RUTA 5 – CR. RUTA A-31"**

REUNIONES INFORMATIVAS

MEDIOS DE DIFUSIÓN, REUNION 26 DE MAYO 2016



Gobierno de Chile | Ministerio de Obras Públicas | Dirección de Vialidad

GS Proyectos de Ingeniería SA

**ESTUDIO DE INGENIERIA
"MEJORAMIENTO RED VIAL RUTA A-35, SECTOR CR. RUTA 5 - CR. RUTA A-31"**

REUNIONES INFORMATIVAS

RESULTADOS OBTENIDOS: Reunión 26 de Mayo 2016

**A
C
U
E
R
D
O
S

T
O
M
A
D
O
S**

1. Los asistentes acordaron en forma unánime, que participarían del proceso de Consulta debido a la importancia del proyecto en el territorio.
2. Se acuerda la publicación en el diario La Estrella de Arica.
3. Se acuerda una próxima reunión en territorio con los socios de las Comunidades y Asociación Indígenas, el mismo día 06 de julio de 2016, a las 15:00 horas en la sede de la Junta de Vecinos de Cerro Blanco, a las 15:00 horas.
4. Se solicita por parte de los asistentes solo la firma de la lista de asistencia en esta oportunidad.

Gobierno de Chile | Ministerio de Obras Públicas | Dirección de Vialidad

GS Proyectos de Ingeniería SA

**ESTUDIO DE INGENIERIA
"MEJORAMIENTO RED VIAL RUTA A-35, SECTOR CR. RUTA 5 - CR. RUTA A-31"**

PUBLICACIÓN EN DIARIO DE CIRCULACIÓN REGIONAL E INICIO DEL PCI

Primera Publicación 16 de junio 2016

Segunda Publicación 23 de junio 2016



Gobierno de Chile | Ministerio de Obras Públicas | Dirección de Vialidad

GS Proyectos de Ingeniería SA

**ESTUDIO DE INGENIERIA
"MEJORAMIENTO RED VIAL RUTA A-35, SECTOR CR. RUTA 5 – CR. RUTA A-31"**

PUBLICACIÓN EN PAGINAS WEB INSTITUCIONALES

Publicación www.mop.cl



Publicación www.conadi.cl



**ESTUDIO DE INGENIERIA
"MEJORAMIENTO RED VIAL RUTA A-35, SECTOR CR. RUTA 5 – CR. RUTA A-31"**

PLANIFICACIÓN DEL PROCESO

REUNIÓN 06 DE JULIO 2016

REUNIÓN REALIZADA CON DIRIGENTES Y ASOCIADOS DE LAS COMUNIDADES, CUYO PROPOSITO ERA PLANIFICAR EL PCI. DEBIDO A DUDAS DE LOS ASOCIADOS, SE DEJA ESTE ENCUENTRO PARA ACLARAR INQUIETUDES Y ESBOZAR LA PLANIFICACIÓN DEL PROCESO.



ESTUDIO DE INGENIERIA
"MEJORAMIENTO RED VIAL RUTA A-35, SECTOR CR. RUTA 5 – CR. RUTA A-31"

PLANIFICACIÓN DEL PROCESO

MEDIOS DIFUSION, REUNION 06 DE JULIO 2016



Gobierno de Chile (Ministerio de Obras Públicas | Dirección de Vialidad)

GS Proyectos de Ingeniería SA

ESTUDIO DE INGENIERIA
"MEJORAMIENTO RED VIAL RUTA A-35, SECTOR CR. RUTA 5 – CR. RUTA A-31"

PLANIFICACION DEL PROCESO

RESULTADOS OBTENIDOS: Reunión 06 de Julio 2016

**A
C
U
E
R
D
O
S
T
O
M
A
D
O
S**

1. Los asistentes aceptan participar del proceso de consulta indígena, por lo que se realiza de forma sistematizada una presentación de los aspectos metodológicos a considerar para su realización.
2. Se acuerda hacer llegar de forma directa a la oficina de vialidad las inquietudes o dudas que se tengan mientras se realiza el estudio.
3. Se acuerda una próxima reunión en territorio con los socios de las comunidades y asociación indígena, el día 27 de agosto de 2016, a las 10:00 horas, en la plaza del pueblo de Codpa.
4. Se solicita por parte de los asistentes firmar lista de asistencia como reunión de participación ciudadana.
5. Se acuerda que el día 27 de agosto habrá locomoción disponible que saldrá a las 08:00 horas desde la COPEC que está frente al Agro en Arica.

Gobierno de Chile (Ministerio de Obras Públicas | Dirección de Vialidad)

GS Proyectos de Ingeniería SA

**ESTUDIO DE INGENIERIA
"MEJORAMIENTO RED VIAL RUTA A-35, SECTOR CR. RUTA 5 – CR. RUTA A-31"**

PLANIFICACIÓN DEL PROCESO

REUNION 27 DE AGOSTO 2016

EL OBJETIVO DE ESTE ENCUENTRO FUE PLANIFICAR EL PROCESO DE CONSULTA INDIGENA SEGÚN LO DISPONE EL CONVENIO 169 DE LA OIT.

"CONSULTAR A LOS PUEBLOS INTERESADOS, MEDIANTE PROCEDIMIENTOS APROPIADOS Y A TRAVÉS DE SUS INSTITUCIONES REPRESENTATIVAS"



Gobierno de Chile | Ministerio de Obras Públicas | Dirección de Vialidad

GS Proyectos de Ingeniería SA

**ESTUDIO DE INGENIERIA
"MEJORAMIENTO RED VIAL RUTA A-35, SECTOR CR. RUTA 5 – CR. RUTA A-31"**

PLANIFICACIÓN DEL PROCESO

MEDIOS DIFUSIÓN, REUNIÓN 27 DE AGOSTO 2016



**MINISTERIO DE OBRAS PÚBLICAS
DIRECCIÓN DE VIALIDAD
REGIÓN DE ARICA Y PARINACOTA**

**REUNION DE CONSULTA INDIGENA
ETAPA DE PLANIFICACION
MEJORAMIENTO RED VIAL RUTA A-35**

El Ministerio de Obras Públicas (MOP) a través de la Dirección Regional de Vialidad, invita cordialmente a la Comunidad Indígena de los sectores de Ciudad Nueva, Sanjo de Cacho, Barrios, Tingo, Sotomonte, Guatuzaza, Chilo, Sotomonte, Mular, Barrios, Barrios, Pucallpa, Sotomonte, etc. y a las comunidades indígenas, a participar en una reunión de planificación del Proyecto de Consulta indígena del Ruido de Ingeniería "Mejoramiento Red Vial Ruta A-35, Sector Ruta 5, pasando por sectores de Ciudad Nueva, ubicado en Ruta A-31".

Fecha: 27 de Agosto de 2016
Horario: 10:00 horas
Lugar: Pabellón de Ciudad Nueva, ubicado en el sector de Ciudad Nueva.

BENEFICIOS PARA LA COMUNIDAD:

- Mejor conectividad y accesibilidad entre centros poblados y sus localidades.
- Mayor seguridad de circulación para vehículos.
- Reducir tiempos de traslado de los usuarios.
- Mayor impacto productivo del comercio indígena.

**SALIDA EXCOMUNICACION DEBIE ARICA
RUTA: RUTA DE LA MARAVILLA
LICENCIADA A COPOL FUENTE AL ALBINO**

Gobierno de Chile | Ministerio de Obras Públicas | Dirección de Vialidad

GS Proyectos de Ingeniería SA

**ESTUDIO DE INGENIERIA
"MEJORAMIENTO RED VIAL RUTA A-35, SECTOR CR. RUTA 5 – CR. RUTA A-31"**

PLANIFICACIÓN DEL PROCESO

RESULTADOS OBTENIDOS, Reunión 27 de Agosto 2016

**A
C
U
E
R
D
O
S

T
O
M
A
D
O
S**

Lugares

SALIDA A TERREO Y REUNIONES EN CADA SECTOR

Reuniones

TERRENO CODPA – CALACHOCO, 29 DE OCTUBRE, 8:30,
TERRENO CALACHOCO - AMAZACA, 29 DE OCTUBRE, 14:30
AMAZACA - CERRO BLANCO, 30 DE OCTUBRE, 08:30
REUNION ENTREGA PLANOS FINALES, 10 DICIEMBRE 2016

Como Presentar la Información

RECORRIDO EN TERRENO CON ENTREGA DE PLANOS

Difusión

INVITACIÓN, AFICHE Y AVISO RADIO PINTATANI

Formalización de acuerdos Y desacuerdos

ACTA DE CADA REUNION CON FIRMAS DE REPRESENTANTES DEL ESTADO Y DIRIGENTES

Gobierno de Chile | Ministerio de Obras Públicas | Dirección de Vialidad

GS Proyectos de Ingeniería SA

**ESTUDIO DE INGENIERIA
"MEJORAMIENTO RED VIAL RUTA A-35, SECTOR CR. RUTA 5 – CR. RUTA A-31"**

ENTREGA DE INFORMACION

SALIDA TERRENO Nº 1

SE REALIZO SALIDA A TERRENO CON DIRIGENTES PARA ACOGER LAS OBSERVACIONES Y SOLICITUDES DEL PRIMER TRAMO DEL PROYECTO COMPENDIDO ENTRE LA INTERSECCION DE LA CARRETERA 5 NORTE Y LLEGADA A PUEBLO DE CODPA.



Gobierno de Chile | Ministerio de Obras Públicas | Dirección de Vialidad

GS Proyectos de Ingeniería SA

ESTUDIO DE INGENIERIA
"MEJORAMIENTO RED VIAL RUTA A-35, SECTOR CR. RUTA 5 – CR. RUTA A-31"

ENTREGA DE INFORMACION

RESULTADOS OBTENIDOS: Salida Terreno Nº 1

**A
C
U
E
R
D
O
S

T
O
M
A
D
O
S**

1. Km 0, Solicita paradero
2. Km. 32.800 Apachetas, sector para mejorar curva, colocar paradero y mirador
3. Cruce Esquiña, colocar paradero, caseta
4. Mirador Cerro Márquez, mejorar mirador Corralones
5. Km. 43.000 Mirador Codpa, mejorar estacionamiento. Trasladar disco pare entrada Codpa

Gobierno de Chile | Ministerio de Obras Públicas | Dirección de Vialidad

GS Proyectos de Ingeniería SA




ESTUDIO DE INGENIERIA
"MEJORAMIENTO RED VIAL RUTA A-35, SECTOR CR. RUTA 5 – CR. RUTA A-31"

ENTREGA DE INFORMACION

TERRENOS DIAS 29 Y 30 DE OCTUBRE 2016

SEGÚN LO ACORDADO EN REUNIÓN ANTERIOR DEL DIA 27 DE AGOSTO DE 2016, SE REALIZA RECORRIDO EN TERRENO PREVIA ENTREGA A LOS ENCARGADOS DE SECTORES DE PLANOS CON EL TRAZADO DE LA RUTA.

ENTREGA PLANOS PARA REUNIÓN PCI 29 Y 30 DE OCTUBRE 2016
 ESTUDIO DE INGENIERIA MEJORAMIENTO RED VIAL RUTA A-35,
 SECTOR CR. RUTA 5 – CR. RUTA A-31 REGIÓN DE ARICA Y PARINACOTA

Encargado Sector	Nombre	Dirección	Fono	Fecha	Firma
Codpa - Calcheco	Francisco Rivera		+56-9 73770938	30-10-2016	
Calcheco - Amazacia	Osmar Valdés	Codpa N° 2449	56-2229117	29-10-2016	
Amazacia - Cerro Blanco	Mariela Montecinos		+56-9 9302 5813	24-10-2016	

Gobierno de Chile | Ministerio de Obras Públicas | Dirección de Vialidad

GS Proyectos de Ingeniería SA

ESTUDIO DE INGENIERIA
"MEJORAMIENTO RED VIAL RUTA A-35, SECTOR CR. RUTA 5 – CR. RUTA A-31"

ENTREGA DE INFORMACION

MEDIOS DIFUSION: SALIDAS TERRENOS DIAS 29 Y 30 DE OCTUBRE



Gobierno de Chile | Ministerio de Obras Públicas | Dirección de Vialidad

GS Proyectos de Ingeniería S.A.

ESTUDIO DE INGENIERIA
"MEJORAMIENTO RED VIAL RUTA A-35, SECTOR CR. RUTA 5 – CR. RUTA A-31"

ENTREGA DE INFORMACION

SALIDAS TERRENOS DIAS 29 Y 30 DE OCTUBRE

SALIDA TERRENO Nº 2, TRAMO CODPA - CALACHOCO

SE PARTE EL RECORRIDO EN TERRENO, SIENDO EL PRIMER TRAMO CODPA – CALACHOCO. EL DIA 29 DE OCTUBRE ENTRE LAS 08:30. HORAS Y LAS 13:00 HORAS. AL FINALIZAR SE REALIZA ENCUENTRO EN LA PLAZA DE CODPA PARA REDACTAR ACTA Y REALIZAR FIRMA DE LA MISMA.



Gobierno de Chile | Ministerio de Obras Públicas | Dirección de Vialidad

GS Proyectos de Ingeniería S.A.

ESTUDIO DE INGENIERIA "MEJORAMIENTO RED VIAL RUTA A-35, SECTOR CR. RUTA 5 – CR. RUTA A-31"

ENTREGA DE INFORMACION

RESULTADOS OBTENIDOS: Tramo Codpa - Calachoco

- A
C
U
E
R
D
O
S

T
O
M
A
D
O
S
1. Los asistentes, todos socios de las comunidades indígenas y propietarios de tierras solicitan no realizar expropiaciones y que el camino se vaya a cerro. En Acta de esta salida se encuentra especificado cada propietario y sus solicitudes.
 2. Se solicita no tocar el Peñon, pues posee valor ceremonial, además se encuentra un mirador, km., 46.500 a 46.000
 3. Se acuerda protección con malla para polvo y protección por deslizamiento en futura etapa de construcción. A su vez se compromete a que si se realizan daños que sean generadas a canales y APR sea absorbida por la empresa ejecutora.
 4. Se comprometió estudiar un retorno en el km., 47,260. Sector sobre ancho de faja hacia cerro.
 5. Se debe mantener cruce de animal y respetar en general los cruces existentes en el camino
 6. En km., 47820, se acuerda realizar retoro para micro y posible vaden.
 7. Huella tropera se protege cualquier corte debe cautelar huella tropera, según plan de manejo arqueológico, km., 47,980
 8. SE COMPROMETE A ENTREGAR A LA COMUNIDAD LA INFORMACIÓN RECOGIDA EN PLANOS EN EL TERRENO REALIZADO, esto se realizara en reunión el día 10 de diciembre de 2016, y se fija reunión final de dialogo para la última semana de enero de 2017

Gobierno de Chile | Ministerio de Obras Públicas | Dirección de Vialidad

GS Proyectos de Ingeniería S.A.

ESTUDIO DE INGENIERIA "MEJORAMIENTO RED VIAL RUTA A-35, SECTOR CR. RUTA 5 – CR. RUTA A-31"

ENTREGA DE INFORMACION

SALIDA TERRENO Nº 3, TRAMO CALACHOCO - AMAZACA

A LAS 14:30 HORAS SE PARTE EL RECORRIDO DEL SEGUNDO TRAMO CALACHOCO – AMAZACA, EL MISMO DIA 29 DE OCTUBRE. AL FINALIZAR SE REALIZA ENCUENTRO EN LA CASA HABITACIÓN DEL SR. OSMAN VALDÉS, DONDE SE REDACTA EL ACTA Y SE PROCEDE A SU FIRMA.



Gobierno de Chile | Ministerio de Obras Públicas | Dirección de Vialidad

GS Proyectos de Ingeniería S.A.

ESTUDIO DE INGENIERIA "MEJORAMIENTO RED VIAL RUTA A-35, SECTOR CR. RUTA 5 – CR. RUTA A-31"

ENTREGA DE INFORMACION

RESULTADOS OBTENIDOS: Tramo Calachoco - Amazaca

- ACUERS TOMADOS
1. Los asistentes, todos socios de las comunidades indígenas y propietarios de tierras solicitan no realizar expropiaciones y que el camino se vaya a cerro. En Acta de esta salida se encuentra especificado cada propietario y sus solicitudes.
 2. Se expresa la negativa a entubar el canal, quiere que se conserve abierto desde la bocatoma y que en periodo de ejecución se mantenga el riego para cultivos. La bocatoma parte en Calachoco y termina en Amazaca.
 3. En km., 48,900 se va a cerro y canal se puede trasladar de lado.
 4. Se acuerda protección con malla para polvo y protección por deslizamiento en futura etapa de construcción. A su vez se compromete a que si se realizan daños que sean generadas a canales y APR sea absorbida por la empresa ejecutora.
 5. En km., 49, 580, existe un gentilar, el cual se debe proteger.
 6. Se solicita por parte de los asistentes que en el villorrio de Amazaca se cautele la velocidad de los vehículos que pasan, se estudien medidas para proteger a las personas adultas mayores que viven en ese sector.
 7. En km. 49,900, se debe respetar el acceso a camino público peatonal.
 8. Se solicita que el acceso al camino alternativo, Amzaca, quede habilitado.
 9. SE COMPROMETE A ENTREGAR A LA COMUNIDAD LA INFORMACIÓN RECOGIDA EN PLANOS EN EL TERRENO REALIZADO, esto se realizara en reunión el día 10 de diciembre de 2016, y se fija reunión final de dialogo para la última semana de enero de 2017

Gobierno de Chile | Ministerio de Obras Públicas | Dirección de Vialidad

GS Proyectos de Ingeniería SA

ESTUDIO DE INGENIERIA "MEJORAMIENTO RED VIAL RUTA A-35, SECTOR CR. RUTA 5 – CR. RUTA A-31"

ENTREGA DE INFORMACION

SALIDA TERRENO Nº 4, TRAMO AMAZACA – CERRO BLANCO

SE INICIA EL RECORRIDO DEL TERCER TRAMO AMAZACA – CERRO BLANCO, EL DIA 30 DE OCTUBRE ENTRE LAS 08:30. HORAS Y LAS 13:30 HORAS. AL FINALIZAR SE REDACTA EL ACTA Y SE PROCEDE A SU FIRMA EN LA SEDE DE LA JJVV DE CERRO BLANCO



Gobierno de Chile | Ministerio de Obras Públicas | Dirección de Vialidad

GS Proyectos de Ingeniería SA

ESTUDIO DE INGENIERIA "MEJORAMIENTO RED VIAL RUTA A-35, SECTOR CR. RUTA 5 – CR. RUTA A-31"

ENTREGA DE INFORMACION

RESULTADOS OBTENIDOS: Tramo Amazaca – Cerro Blanco

- A
C
U
E
R
D
O
S

T
O
M
A
D
O
S**
1. Los asistentes, todos socios de las comunidades indígenas y propietarios de tierras solicitan no realizar expropiaciones y que el camino se vaya a cerro. En Acta de esta salida se encuentra especificado cada propietario y sus solicitudes.
 2. Dejar acceso peatonal sector Miraflores en Cerro Blanco.
 3. Se debe dejar acceso en sector Cipisa, camino a Cruz de Mayo, lado de casa Silvia Caqueo, kms 50.060.
 4. En km., 50.160, dejar acceso a cementerio e iglesia.
 5. En km., 50,780 estudiar obra de arte por escurrimiento de agua.
 6. En km., 50.840, se debe realizar plan de manejo petroglifos, sector de rocas sobresalientes donde las Srs., Marlene Montecinos y Sra. Silvia Caqueo están de acuerdos que se remuevan por constituir peligro y ser obstáculo para micro.
 7. En km., 51,020, se mejora acceso a Ofragia y se deja cuello de empalme a camino existente.
 8. Dirección de Vialidad se compromete a dejar accesos a todas las propiedades.
 9. Se acuerda protección con malla para polvo y protección por deslizamiento en futura etapa de construcción. A su vez se compromete a que si se realizan daños que sean generadas a canales y APR sea absorbida por la empresa ejecutora.
 10. SE COMPROMETE A ENTREGAR A LA COMUNIDAD LA INFORMACIÓN RECOGIDA EN PLANOS EN EL TERRENO REALIZADO, esto se realizara en reunión el día 10 de diciembre de 2016, y se fija reunión final de diálogo para la última semana de enero de 2017

Gobierno de Chile | Ministerio de Obras Públicas | Dirección de Vialidad

GS Proyectos de Ingeniería SA

ESTUDIO DE INGENIERIA "MEJORAMIENTO RED VIAL RUTA A-35, SECTOR CR. RUTA 5 – CR. RUTA A-31"

ENTREGA DE INFORMACION

REUNION 10 DE DICIEMBRE 2016

ESTA REUNIÓN SE REALIZA CON LA FINALIDAD DE ENTREGAR Y EXPLICAR NUEVOS PLANOS DE TRAZADO DE RUTA, LOS VUALES FUERON MODIFICADOS A SOLICITUD POR LOS SOCIOS DE LAS COMUNIDADES INDIGENAS EN SALIDAS A TERRENO DEL MES DE OCTUBRE DE 2016.



Gobierno de Chile | Ministerio de Obras Públicas | Dirección de Vialidad

GS Proyectos de Ingeniería SA

ESTUDIO DE INGENIERIA "MEJORAMIENTO RED VIAL RUTA A-35, SECTOR CR. RUTA 5 – CR. RUTA A-31"

ENTREGA DE INFORMACION

MEDIOS DIFUSION, REUNION 10 DICIEMBRE 2016



Gobierno de Chile | Ministerio de Obras Públicas | Dirección de Vialidad

GS Proyectos de Ingeniería SA

ESTUDIO DE INGENIERIA "MEJORAMIENTO RED VIAL RUTA A-35, SECTOR CR. RUTA 5 – CR. RUTA A-31"

ENTREGA DE INFORMACION

RESULTADOS OBTENIDOS: Reunión 10 Diciembre de 2016

ACUERDOS TOMADOS

1. Periodo de deliberación interna desde el 11 de diciembre de 2016 al 27 de enero de 2017.
2. Fecha reunión de dialogo y sistematización para el 28 de enero de 2017.
3. Reunión de Dialogo de 10:00 a 13:00 horas
4. Reunión de Sistematización y cierre del PCI de 14:30 a 17:30
5. Se acuerda hacer llegar copia de la presente acta a los dirigentes, la semana del 12 de diciembre.

Organización	Nombre / Cargo	Fecha	Fecha de entrega
Comunidad indígena Aymara de Yumbay	Benito - Benito	13-12-16	13-12-16
Comunidad indígena del Tránsito de Yumbay	Juan Carlos y...	15-12-16	15-12-16
Comunidad indígena de Chica	Yara...	15-12-16	15-12-16
Comunidad indígena Yumbay de Yumbay	Sergio Zúñiga	15-12-16	15-12-16
Comunidad indígena Yumbay de Yumbay	...	15-12-16	15-12-16
Comunidad indígena de Yumbay	...	15-12-16	15-12-16
Comunidad indígena de Yumbay	...	15-12-16	15-12-16
Comunidad indígena de Yumbay	...	15-12-16	15-12-16

Gobierno de Chile | Ministerio de Obras Públicas | Dirección de Vialidad

GS Proyectos de Ingeniería SA

**ESTUDIO DE INGENIERIA
"MEJORAMIENTO RED VIAL RUTA A-35, SECTOR CR. RUTA 5 - CR. RUTA A-31"**

DIALOGO

MEDIOS DIFUSION, REUNION 28 DE ENERO DE 2017



Gobierno de Chile | Ministerio de Obras Públicas | Dirección de Vialidad

GS Proyectos de Ingeniería SA

**ESTUDIO DE INGENIERIA
"MEJORAMIENTO RED VIAL RUTA A-35, SECTOR CR. RUTA 5 - CR. RUTA A-31"**

DIALOGO

RESULTADOS OBTENIDOS: Reunión de Dialogo

**A
C
U
E
R
D
O
S

T
O
M
A
D
O
S**

1. Se acuerda que el Proceso de Consulta Indígena se realizó según los principios del Convenio N°169 de la OIT y la normativa vigente, de buena fe y siguiendo las opiniones y sugerencias de las organizaciones consultadas.
2. Se acuerda realizar reuniones en periodo de construcción con Ministerio de Obras Públicas y empresa ejecutora para calendarizar fechas de festividades, en relación a horarios de trabajo o en su defecto suspensión de faena, acuerdos que deberán tomarse antes de iniciar obras.
3. Cubrir con malla todos los sectores de cultivo en el trazado de la ruta donde estos existan para evitar contaminación a los cultivos.
4. Que se repongan los daños que se pueden realizar, como por ejemplo cercos, portones, etc., por parte de la empresa que ejecute obras.
5. Se acuerda mantener reuniones con el mandante en relación a dar seguimiento a los acuerdos tomados. Dichas reuniones comenzaran una vez comiencen los trabajos de construcción y acordando entre los organismos indígenas y el mandante la periodicidad de ellas.
6. Se solicita que se realice regadío en etapa de construcción de la ruta, para evitar la contaminación por polvo.
7. Se enfatiza que se debe dejar los predios y el territorio limpio, libre de material y/o escombros a lo que finalice la obra
8. Se expresa por parte de dirigentes que el proceso se ha realizado de forma adecuada y que si los socios no participan no es responsabilidad de toda la comunidad, se reconoce el trabajo realizado

Gobierno de Chile | Ministerio de Obras Públicas | Dirección de Vialidad

GS Proyectos de Ingeniería SA

ESTUDIO DE INGENIERIA
"MEJORAMIENTO RED VIAL RUTA A-35, SECTOR CR. RUTA 5 - CR. RUTA A-31"

DIALOGO

REUNION 28 DE ENERO DE 2017

FIRMA PROTOCOLO ACUERDO FINAL Y CIERRE DEL PROCESO



Gobierno de Chile | Ministerio de Obras Públicas | Dirección de Vialidad

GS Proyectos de Ingeniería S.A.

Ministerio de Obras Públicas

GRACIAS

