

ESTUDIO DE PREFACTIBILIDAD “MEJORAMIENTO INTERCONEXIÓN VIAL LAGO NELTUME LIQUIÑE, COMUNA DE PANGUIPULLI”

EXPEDIENTE DE CONSULTA INDÍGENA



ESTUDIO DE PREFACTIBILIDAD: “MEJORAMIENTO INTERCONEXIÓN VIAL LAGO NELTUME LIQUIÑE, COMUNA DE PANGUIPULLI”

EXPEDIENTE DE CONSULTA INDÍGENA

ÍNDICE

1	INFORME FINAL Y EXPEDIENTE DE CONSULTA INDÍGENA	1.0-5
1.0	CONTEXTO DEL PROCESO DE CONSULTA INDÍGENA	1.0-5
	RESUMEN DEL PROCESO	1.0-5
	CONTEXTO DEL PROCESO DE CONSULTA INDÍGENA	1.0-5
	ANTECEDENTES DEL PROYECTO	1.0-5
	UBICACIÓN DEL PROYECTO	1.0-7
	OBJETIVOS DE LA CONSULTA INDÍGENA	1.0-8
	Objetivo General	1.0-8
	Objetivos Específicos	1.0-9
	BASE NORMATIVA Y ADMINISTRATIVA (RESOLUCIÓN DE PROCEDENCIA Y FUNDAMENTOS)	1.0-9
	ANTECEDENTES DE LA CONSULTA	1.0-10
	Medidas Legislativas y Administrativas	1.0-10
	Evaluación de Procedencia de la Consulta por Posibles Afectaciones a Comunidades Indígenas	1.0-10
	Resolución de Procedencia de realizar una Consulta Indígena	1.0-10
	ANTECEDENTES TERRITORIALES Y SOCIOCULTURALES RELEVANTES	1.0-11
	Antecedentes Territoriales	1.0-11
	Comunidades indígenas en el territorio	1.0-13
	ACTIVIDADES DE PARTICIPACIÓN CIUDADANA	1.0-17
	Primera Ronda de PAC 1	1.0-18
	Segunda Ronda De PAC 2	1.0-18
1.1	DISEÑO Y PLANIFICACIÓN DEL PROCESO	1.1-19
	ACTIVIDADES PREVIAS DE COORDINACIÓN	1.1-19
	Identificación de las Comunidades	1.1-19
	Coordinación Institucional	1.1-20
	Acercamiento a las Comunidades	1.1-20
	PLAN DE PROCESO DE CONSULTA INDÍGENA	1.1-21
	Contexto Normativo	1.1-21
	Metodología	1.1-21
	Descripción de las Etapas de la Consulta Indígena	1.1-22
1.2	DESARROLLO DEL PROCESO DE CONSULTA INDÍGENA	1.2-25
	DESARROLLO DE LA ACTIVIDAD: ETAPA 1 DE PLANIFICACIÓN	1.2-25
	Jornada de Planificación	1.2-25
	Difusión e Invitación Etapa de Planificación	1.2-25
	Fechas, lugares y Asistentes sector Lago Neltume Jornada de Planificación	1.2-32
	Acuerdos Etapa de Planificación Neltume	1.2-34
	Fechas, lugares y Asistentes Localidad de Liquiñe Jornada de Planificación	1.2-41
	Acuerdos Etapa de Panificación Liquiñe	1.2-42
	Asistentes	1.2-48
	Conclusiones Etapa de Planificación	1.2-53
	DESARROLLO DE LA ACTIVIDAD: ETAPA 2 DE ENTREGA DE INFORMACIÓN	1.2-54
	Característica de la Etapa de Entrega de Información	1.2-54
	Difusión e Invitaciones Etapa de Entrega de Información	1.2-54
	Fechas, Lugares y Asistentes Localidad de Neltume	1.2-59
	Acuerdos Etapa de Entrega de Información Neltume	1.2-61
	Fechas, Lugares y Asistentes Localidad de Liquiñe	1.2-68
	Acuerdos Etapa de Entrega de Información Liquiñe	1.2-70
	Asistentes	1.2-75
	Conclusiones Etapa Entrega de Información	1.2-79
	DESARROLLO DE LA ACTIVIDAD: ETAPA 3 DE DELIBERACIÓN INTERNA DE LAS COMUNIDADES	1.2-80
	Difusión e Invitación	1.2-80
	Proceso de Deliberación	1.2-80
	Conclusiones de la Etapa de Deliberación	1.2-86
	DESARROLLO DE LA ACTIVIDAD: ETAPA 4 DE DIÁLOGO	1.2-88
	Proceso de Diálogo	1.2-88
	Difusión e invitación a las actividades de Diálogo	1.2-88
	Acuerdos de Etapa de Diálogo Comunidades de Neltume:	1.2-95
	Acuerdos de Etapa de Diálogo Comunidades de Liquiñe:	1.2-99
	Conclusiones Etapa de Diálogo	1.2-104
1.3	DETALLE DE LOS ACUERDOS DE LA ETAPA DE DIÁLOGO	1.3-105

ACUERDOS SECTOR LIQUIÑE	1.3-105
ACUERDOS SECTOR NELTUME	1.3-107
RESUMEN DE LAS ACTIVIDADES	1.3-112

ÍNDICE TABLAS

Tabla Nº 1.0-1 Personas Perteneciente a Pueblos Originarios Provincia Valdivia	1.0-14
Tabla Nº 1.0-1 Comunidades de Pueblos Originarios en el Área de Influencia	1.0-14
Tabla Nº 1.0-1 Títulos de Merced en el Área de Influencia	1.0-17
Tabla Nº 1.0-1 Sesiones de PAC	1.0-18
Tabla Nº 1.0-1 Sesiones de PAC 2.....	1.0-19
Tabla Nº 1.0-1 Comunidades de Pueblos originarios en el área de Influencia	1.1-19
Tabla Nº 1.0-1 Actores Contactados	1.1-20
Tabla Nº 1.0-1 Actores Preliminares.....	1.2-25
Tabla Nº 1.0-1 REGISTRO DE ASISTENCIA CONSULTA INDIGENA ETAPA DE PLANIFICACIÓN COMUNIDADES NELTUME	1.2-49
Tabla Nº 1.0-1 REGISTRO DE ASISTENCIA COMUNIDADES CONSULTA INDIGENA ETAPA DE PLANIFICACIÓN SECTOR LIQUIÑE	1.2-51
Tabla Nº 1.0-1 Actores Preliminares Etapa de Entrega de Información	1.2-54
Tabla Nº 1.0-1 Listado de Recepción de Invitación Jornada de Entrega de Información	1.2-57
Tabla Nº 1.0-1 Listado de Recepción de Invitación Jornada de Entrega de Información Localidad de Neltume.....	1.2-58
Tabla Nº 1.0-1 ASISTENCIA ETAPA DE ENTREGA DE INFORMACIÓN CONSULTA INDIGENA LOCALIDAD DE LIQUIÑE ESTUDIO DE PREFACTIBILIDAD MEJORAMIENTO INTERCONEXIÓN VIAL NELTUME - LIQUIÑE REGIÓN DE LOS RIOS	1.2-76
Tabla Nº 1.0-1 ASISTENCIA ETAPA DE ENTREGA DE INFORMACIÓN CONSULTA INDIGENA LOCALIDAD DE NELTUME ESTUDIO DE PREFACTIBILIDAD MEJORAMIENTO INTERCONEXIÓN VIAL NELTUME - LIQUIÑE REGIÓN DE LOS RIOS	1.2-77
Tabla Nº 1.0-1 Proceso de Entrega de Información para la Deliberación Interna Comunidades Neltume	1.2-81
Tabla Nº 1.0-1 Proceso de Entrega de Información para la Deliberación Interna Comunidades Liquiñe.....	1.2-82
Tabla Nº 1.0-1 Respuesta de las Comunidades – Deliberación Interna.....	1.2-83
Tabla Nº 1.0-1 Comunidades convocadas.....	1.2-89
Tabla Nº 1.0-1 Lista de Recepción de Invitaciones jornada de Diálogo Comunidades de Liquiñe	1.2-92
Tabla Nº 1.0-1 Lista de Recepción de Invitaciones jornada de Diálogo Comunidades de Neltume	1.2-94
Tabla Nº 1.0-1 Acuerdos Sector Liquiñe	1.3-105
Tabla Nº 1.0-1 Acuerdos Sector Neltume	1.3-107
Tabla Nº 1.0-1 LISTA DE ASISTENCIA JORNADA DE DIALOGO CONSULTA INDIGENA SECTOR NELTUME	1.3-111
Tabla Nº 1.0-1 LISTA DE ASISTENCIA DE JORNADA DE DIALOGO CONSULTA INDIGENA SECTOR LIQUIÑE	1.3-111
Tabla Nº 1.0-1 Resumen de Actividades del proceso.....	1.3-112

ÍNDICE FIGURA

Figura Nº 1.0-1 Ubicación del Proyecto.....	1.0-8
Figura Nº 1.0-2 Bosque Nativo del Sector	1.0-12
Figura Nº 1.0-3 Hito Patrimonial Ruta T-29	1.0-13
Figura Nº 1.0-4 Ubicación de las Comunidades Indígenas.....	1.0-15
Figura Nº 1.0-5 Compra de Tierras Artículo 20 en el Área de Influencia.....	1.0-16
Figura Nº 1.0-6 Títulos de Merced en el Área del Estudio	1.0-16
Figura Nº 1.1-1 Encuentro Preliminar con Comunidades del Sector.....	1.1-20
Figura Nº 1.2-1 Oficio de Convocatoria	1.2-26
Figura Nº 1.2-2 Aviso Radial	1.2-28
Figura Nº 1.2-3 Lista de Recepción de Invitaciones Jornada de Planificación	1.2-29
Figura Nº 1.2-4 Publicación en Diario Local y Diario de Circulación Regional	1.2-31
Figura Nº 1.2-5 Afiche Etapa de Planificación	1.2-32
Figura Nº 1.2-6 Lista de Asistencia Jornada Planificación Neltume	1.2-32
Figura Nº 1.2-7 Presentación Jornada de Planificación	1.2-34
Figura Nº 1.2-8 Acta de Acuerdos Localidad de Neltume	1.2-36
Figura Nº 1.2-9 Firma de Acuerdos Etapa de Planificación Localidad de Neltume	1.2-40
Figura Nº 1.2-10 Jornada de Planificación Neltue	1.2-40
Figura Nº 1.2-11 Lista de Asistencia Consulta Indígena Etapa de Planificación Jornada Liquiñe	1.2-41
Figura Nº 1.2-12 Presentaciones de la Jornada de Planificación.....	1.2-42
Figura Nº 1.2-13 Acta de Acuerdos Etapa de Planificación Localidad de Liquiñe	1.2-43
Figura Nº 1.2-14 Firma de Acuerdos Etapa Planificación Liquiñe	1.2-47
Figura Nº 1.2-15 Jornada de Planificación Liquiñe	1.2-48
Figura Nº 1.2-16 Oficio Convocatoria Etapa de Entrega de Información.....	1.2-55
Figura Nº 1.2-17 Presentación Etapa de Entrega de Información.....	1.2-57
Figura Nº 1.2-18 Afiche de Invitación Jornada de Entrega de Información	1.2-59
Figura Nº 1.2-19 Lista de Asistencia Jornada de Entrega de Información Neltume	1.2-60
Figura Nº 1.2-20 Presentación Etapa de Entrega de Información.....	1.2-61
Figura Nº 1.2-21 Acta de Reunión Jornada de Entrega de Información Localidad de Neltume	1.2-63
Figura Nº 1.2-22 Jornada de Entrega de Información Neltume.....	1.2-67
Figura Nº 1.2-23 Firma de Acuerdo Etapa de Entrega de Información Neltume	1.2-68
Figura Nº 1.2-24 Lista de asistencia Etapa de Entrega de Información Sector Liquiñe	1.2-69

Figura N° 1.2-25 Presentación Jornada de Entrega de información Liquiñe	1.2-69
Figura N° 1.2-26 Acta de Reunión Jornada de Entrega de Información Localidad de Neltume	1.2-71
Figura N° 1.2-27 Firma de Acuerdos Jornada de Entrega de Información Liquiñe	1.2-74
Figura N° 1.2-28 Jornada de Entrega de información Liquiñe	1.2-75
Figura N° 1.2-29 Acta de Deliberación Comunidad Inalafquén	1.2-85
Figura N° 1.2-30 Presentación Jornada de Diálogo	1.2-95
Figura N° 1.2-31 Acta de Reunión Jornada de Diálogo de Neltume	1.2-96
Figura N° 1.2-32 Firma de Acuerdos Jornada de Dialogo Neltume	1.2-98
Figura N° 1.2-33 Presentación Liquiñe	1.2-99
Figura N° 1.2-34 Acta de Reunión Jornada de Dialogo Localidad de Liquiñe	1.2-101
Figura N° 1.2-35 Firma de Acuerdos Jornada de Dialogo Liquiñe	1.2-103

1 INFORME FINAL Y EXPEDIENTE DE CONSULTA INDÍGENA

1.0 CONTEXTO DEL PROCESO DE CONSULTA INDÍGENA

RESUMEN DEL PROCESO

El presente documento muestra el proceso de consulta indígena del proyecto “Estudio de Prefactibilidad Interconexión Vial Neltume – Liquiñe, Región de los Ríos”. Contempla la descripción del contexto en donde se desarrolla la iniciativa y de las etapas del proceso que son: Etapa de Planificación, Etapa de Entrega de Información, Etapa de Deliberación Interna, Etapa de Diálogo y la Etapa de Cierre. Integra además el desarrollo del proceso y sus respectivos resultados.

Entre los acuerdos conseguidos se encuentran la decisión consensuada de establecer la interconexión vial mencionada a partir de la Ruta T-29, que se expresaba en las alternativas 1 y 2 de las propuestas del estudio. Junto con ello se establecieron acuerdos referidos a las características de esta ruta entre los que se encuentran la instalación de banda multipropósito en parte de la ruta, así como mecanismos de seguridad y señalización que posibiliten una mejora sustantiva del camino.

CONTEXTO DEL PROCESO DE CONSULTA INDÍGENA

El presente informe tiene como objetivo presentar una descripción del proceso de consulta indígena para el proyecto “ESTUDIO DE PREFACTIBILIDAD INTERCONEXIÓN VIAL NELTUME – LIQUIÑE REGIÓN DE LOS RÍOS” en todas sus fases, las que contemplan la Etapa de Planificación, Etapa de Entrega de Información, Etapa de Deliberación y Etapa de Diálogo, cumpliendo de esta manera con lo establecido en el artículo 6 del Convenio 169 de la OIT el cual menciona en su literal a) consultar a los pueblos interesados, mediante procedimientos apropiados y en particular a través de sus instituciones representativas, cada vez que se prevean medidas administrativas susceptibles de afectarles”, sujeto en el Decreto Supremo N°66 que regula el proceso de consulta en dichos articulados.

El presente documento describe el proceso de consulta indígena del estudio mencionado desde su inicio y da cuenta de las acciones que esta iniciativa desarrolló.

ANTECEDENTES DEL PROYECTO

La Dirección de Vialidad, del Ministerio de Obras Públicas contrató a la empresa Consultora “INGEROP S. A.” para desarrollar el Estudio de Prefactibilidad “Mejoramiento Interconexión Vial Lago Neltume Liquiñe, Comuna de Panguipulli, Región de Los Ríos”, el cual fue oficializado mediante Resolución D.V. N° 2696 de fecha 10 de octubre de 2023.

Actualmente, las localidades de Liquiñe y Neltume, que pertenecen a la comuna de Panguipulli, se conectan a través de la Ruta T-29 entre ellas. Dicho camino es parte de la Red Interlagos, la cual corresponde a un conjunto de rutas eminentemente turísticas que dan conexión a las regiones de La Araucanía, Los Ríos y Los Lagos y permite el

acceso y desarrollo de las zonas de parques, lagos, volcanes y termas de la zona precordillerana, incorporando territorios de gran belleza escénica a la oferta de destinos turísticos de las regiones mencionadas, con respeto del medio ambiente y de las culturas originarias. Además, la combinación del clima, paisaje y recursos naturales la hacen única en el país como área turística de la más alta relevancia.

En la actualidad, el camino T-29 se caracteriza por ser de material granular de regular estado y se desarrolla principalmente en la ribera del lago Neltume, entre el cruce de la Ruta 201 CH (Reyehueico, que posee distintos nombres en la zona) y la Ruta 203 CH (Camino a Puerto Fuy).

Los primeros y últimos 2 km aprox. de la Ruta T-29, cercanos a sus cruces con las rutas internacionales 201 CH y 203 CH, se encuentran pavimentados. Al cruzar el río Chanchan el camino se caracteriza por ser angosto y de ripio. En específico, la faja cuenta con un ancho de entre 5 m a 11 m. Considerando el espacio destinado a drenaje esto se reduce aún más en ciertos sectores. En la práctica, el espacio disponible para los vehículos es estrecho, con un ancho de 3 - 6 m.

La zona en donde se emplaza corresponde a un sector montañoso con fuertes pendientes longitudinales, las que alcanzan el 16,22%. La geometría en planta de los sectores de pendientes elevadas viene definida por una serie de curvas y contra curvas de radios medios, bajos y restringidos, estos últimos especialmente en la entrada y salida de puentes. Mientras que en la zona de pendientes más suaves el trazado en planta es más amplio, con curvas y contra curvas de radios medios.

Respecto al alzado, a lo largo de sus casi 15 kms, el camino presenta variaciones de cota, que van desde la cota 213 msnm llegando al 395 msnm y bajando nuevamente a la cota 206. El camino muestra numerosos cortes en roca competente en su lado izquierdo y por el lado derecho se encuentra el lago, existiendo fuertes pendientes.

Por otro lado, dentro del área del proyecto existe un número importante de comunidades indígenas y títulos de merced. Además, se debe considerar que en el área de estudio se identifica la cercanía de la Reserva Nacional Mocho Choshuenco y que el proyecto se encuentra inserto en la ZOIT Panguipulli. El proyecto, también se emplaza dentro del polígono del Sitio Prioritario Mocho – Choshuenco. Por otra parte, se encuentra la Reserva Biológica Huilo Huilo, la cual corresponde a una iniciativa privada.

Como antecedente, se señala que la Ruta T-29 fue objeto de análisis en la consultoría “MEJORAMIENTO CBI REGIÓN DE LOS RIOS II PARTE”. Los resultados obtenidos arrojaron una alta inversión para el mejoramiento del camino dadas las características de éste, lo que determinó que no se podía abordar bajo la metodología de CBI.

El Estudio analizó diversas alternativas viales posibles como, por ejemplo, estudiar el cambio de trazado del actual, considerando nuevos trazados hacia el poniente o por la ribera lacustre del lago Neltume, además de identificar caminos o huellas privados que podrían ser una alternativa viable.

La ruta T-29 forma parte de la Ruta Escénica Lagos & Volcanes, según se establece en la Res. (Ex) D.V. N° 97 del 17 de enero de 2020, dada su vocación turística y escénica, lo cual deriva en que el proyecto debe contribuir a la puesta en valor del patrimonio natural y cultural del país, a través de una gestión acorde a las características del entorno en el que se inserta, para lo cual se debe tener en consideración los lineamientos contenidos en el ORD. N° 7634 del 11 de agosto de 2017 del Director de Vialidad, Instructivo Rutas Escénicas.

En ese sentido, todas las alternativas que se analicen deben considerar en su concepción ciclovías y miradores.

Por otro lado, al igual que en el resto de los proyectos ejecutados por la DV MOP, se tuvo presente que en caso de que el emplazamiento del proyecto estudiado sea susceptible de afectar comunidades indígenas, se debe desarrollar un proceso de consulta Indígena, considerando el Decreto Supremo N°66, de 2013, del Ministerio de Planificación, actual Ministerio de Desarrollo Social y Familia, que regula el procedimiento de Consulta Indígena en virtud del artículo N°6 A) y N°2 del Convenio N° 169 de la OIT.

Es así que se determinó la procedencia de llevar a cabo un proceso de Consulta Indígena a través del procedimiento interno MOP, según lo indicado en el ORD. N° 232 de la DGOP, del 06 de julio de 2022.

Durante la fase de Estudio de Prefactibilidad, en la cual se llevó a cabo la consulta indígena, se desarrollaron distintas etapas, éntrelas cuales se desarrolló la consulta. Las diferentes etapas del estudio son:

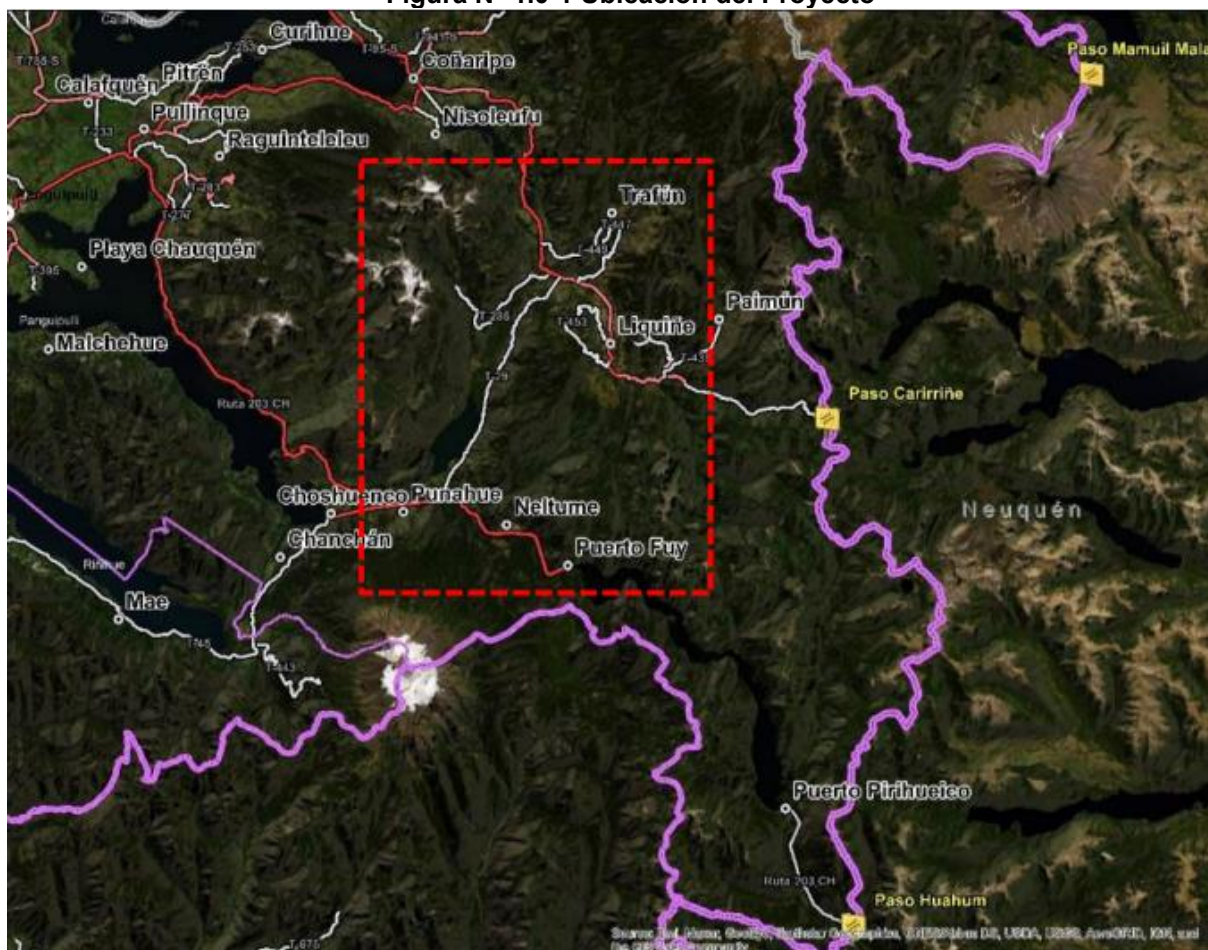
- Etapa 1: Diagnóstico
- Etapa 2: Estudio de Base
- Etapa 3: Estudios de Alternativas
- Etapa 5: Anteproyectos
- Etapa 5: Evaluación Económica
- Etapa 6: informe Final.

El proyecto cuenta con un financiamiento de \$ **605.827.809**.

UBICACIÓN DEL PROYECTO

Este se encuentra emplazado en la comuna de Panguipulli, perteneciente a La Región de Los Ríos, en el sector cordillerano de ésta, entre las localidades Liquiñe y Neltume en la rivera oriente del Lago de mismo nombre.

Figura N° 1.0-1 Ubicación del Proyecto



Fuente: Bases Administrativas

OBJETIVOS DE LA CONSULTA INDÍGENA

Objetivo General

Consultar a las personas, grupos humanos y organizaciones indígenas que habitan el territorio relacionado al Estudio de Prefactibilidad “Interconexión Vial Neltume – Liquiñe Región de Los Ríos, con la finalidad de obtener consenso, que el proyecto sea debidamente consultado en forma previa, con pleno respeto a la dignidad, a la cultura, a las formas de vida y a los derechos de las personas indígenas que allí habitan.

Por lo tanto, se realizó una interacción social junto con las comunidades indígenas presentes, que permitió desarrollar un Proceso de Consulta de acuerdo a lo dispuesto del Convenio 169 de la OIT.

De esta manera se incorporó activamente las observaciones, sugerencias y propuestas surgidas desde los participantes.

Objetivos Específicos

Para dar cumplimiento al objetivo antes mencionado, la propuesta del Plan de Consulta Indígena consideró el desarrollo de las siguientes actividades expresadas en objetivos:

- Buscar llegar a acuerdos sobre la metodología utilizar para el desarrollo del proceso.
- Recoger, canalizar y sistematizar las observaciones y propuestas hechas por las organizaciones en relación con la ruta y sus obras anexas.
- Buscar mecanismos de acuerdos, para las observaciones y propuestas de la comunidad hacia el Proyecto, manteniendo informados a los interesados acerca de estos y resoluciones tomadas.
- Realizar la sistematización de respuestas y aclaraciones a las organizaciones para dar a conocer los acuerdos tomados.
- Realizar un proceso de entrega y cierre de consulta indígena, que contemple el seguimiento por parte de la institución de los acuerdos y desacuerdos obtenidos, entregando a los participantes de dicho proceso el informe final del PCI.

BASE NORMATIVA Y ADMINISTRATIVA (RESOLUCIÓN DE PROCEDENCIA Y FUNDAMENTOS)

La Consulta Indígena es un mecanismo de participación que facilita el diálogo entre el Estado y los pueblos indígenas, cada vez que se prevean medidas legislativas o administrativas susceptibles de afectarles directamente. Es un paso hacia la construcción de confianzas entre el Estado y los pueblos indígenas y de una nueva forma de relación, participativa e inclusiva, basada en el respeto y reconocimiento de la riqueza y valor de su aporte. Chile es un país pluricultural cuya herencia cultural se sustenta en la gran diversidad de la que está hecha.

La consulta permite profundizar la democracia y establecer una nueva relación entre el estado y los pueblos indígenas, al hacerlos partícipes en la toma de decisiones sobre aquellas materias que les afecten e incorporar sus opiniones a las políticas públicas.

- **Objetivo:** El espíritu de una Consulta es la participación informada y libre de los pueblos indígenas en relación con medidas legislativas y administrativas que los afecten. Además, busca reconocer y proteger los derechos de los pueblos indígenas a través de un proceso de diálogo para considerar su opinión sobre diferentes temáticas que los afecten de manera directa, lo que permitirá establecer un nuevo trato entre los pueblos indígenas y el Estado.
- **Participantes:** Pueden participar todas las comunidades y asociaciones constituidas bajo el marco de la Ley Indígena N° 19.253, correspondientes a los diez pueblos reconocidos por esta normativa: Aymara, Quechua, Atacameño, Colla, Diaguita, Rapa Nui, Mapuche, Yagán, Kaweskar y Chango. De igual forma se convoca a organizaciones tradicionales de dichos pueblos.

El marco legal y normativo del proceso de consulta indígena se compone de la siguiente legislación:

- Ley N° 20.249 (16-SEP-2008), Crea el espacio costero marino de los pueblos originarios.
- Ley N° 19.253 (05-OCT-1993), Establece normas sobre protección fomento y desarrollo de los indígenas y crea la Corporación Nacional de Desarrollo Indígena (CONADI).
- Decreto N° 66 (04-MAR-2014), Aprueba reglamento que regula el procedimiento de consulta indígena en virtud del artículo 6 n° 1 letra a) y n° 2 del convenio n° 169 de la organización internacional del trabajo y deroga normativa que indica.
- Decreto N° 134 (26-MAY-2009), Reglamento de la Ley N° 20.249 que crea el espacio costero marino de los pueblos originarios.
- Decreto N° 236 (14-OCT-2008), Convenio N° 169 sobre pueblos indígenas y tribales en países independientes de la Organización Internacional del Trabajo. Ministerio de Relaciones Exteriores.
- Decreto N° 392 (12-ABR-1994), Reglamento que regula la acreditación de calidad de indígena para la constitución de comunidades indígenas y para la protección del patrimonio histórico de las culturas indígenas. Ministerio de Planificación.
- Decreto N° 60 (21-FEB-1964), Reglamento orgánico de la Dirección de Asuntos Indígenas. Ministerio de Tierras y Colonización

ANTECEDENTES DE LA CONSULTA.

Medidas Legislativas y Administrativas

El proceso de consulta se llevó a cabo en el marco del proyecto “Interconexión Vial Neltume - Liquiñe Región de Los Ríos”, el cual se encuentra en etapa de estudio de prefactibilidad.

Evaluación de Procedencia de la Consulta por Posibles Afectaciones a Comunidades Indígenas

En función a la descripción e identificación de la Comunidades Indígenas en el área de influencia del proyecto y de las características de éste según los resultados de la etapa de Diagnóstico, correspondió evaluar la procedencia de una consulta indígena.

Resolución de Procedencia de realizar una Consulta Indígena

Conforme lo señalado en la Resolución DGOP Exenta N° 130 del 12 de febrero de 2024 de la Dirección General de Obras Públicas, para evaluar la procedencia de realizar un proceso de Consulta indígena en torno al presente proyecto, se elaboró un documento en el que se desarrolló un análisis de pertinencia.

El análisis realizado consideró los siguientes puntos:

Primeramente, se examinaron detenidamente los elementos que exige el Convenio N°169 de la OIT, a saber:

- La existencia de una medida administrativa o legislativa y;
- Si dicha medida es susceptible de afectar directamente a los Pueblos Indígenas.

Al respecto se tuvo en consideración que:

- En el entorno del trazado de la ruta y sus diferentes alternativas existen 30 comunidades de Pueblos originarios, según los datos de CONADI.
- Es importante considerar que esta referencia abarca el conjunto de las alternativas propuestas inicialmente. Lo cierto es cualquiera sea la opción elegida, todas ellas tienen relación con comunidades indígenas.
- Los trazados de algunas de las alternativas afectan propiedades particulares de comuneros pertenecientes a diferentes comunidades.
- En el área del proyecto existen once Títulos de Merced y cuatro compras de tierras a partir del decreto N° 20. De esta forma se puede concluir que una parte relevantes de las alternativas cruzan propiedades indígenas que potencialmente podrían verse afectadas por las propuestas viales desarrolladas en este estudio.
- La iniciativa modifica parcialmente condiciones de uso o acceso a recursos naturales. Ello debido a que algunas de las alternativas requerirían intervenir humedales del sector, lo que podría afectar el acceso de los sanadores mapuches a los recursos naturales, necesarios para la elaboración del “lawen”, elemento importante en los procesos de salud – enfermedad de las comunidades del sector.
- En algunas de las alternativas propuestas por el estudio, se intervienen humedales y bosque nativo, recursos que tienen una significación cultural para las comunidades y que pueden presentarse como alteración del patrimonio cultural.
- Existen dos derechos de aguas pertenecientes a propietarios de Pueblos Originarios que se ubican en el área de influencia del proyecto. Estos son los de las comunidades Juan Quintumán y la comunidad Carririñe Mapu.

Finalmente, por todos los aspectos señalados, se resolvió que **procede la realización de una Consulta Indígena.**

ANTECEDENTES TERRITORIALES Y SOCIOCULTURALES RELEVANTES

Antecedentes Territoriales

Las localidades pobladas emplazadas en el área de estudio pertenecen a la comuna de Panguipulli y son principalmente dos entidades mayores categorizadas según el Instituto Nacional de Estadísticas como Pueblo en el caso de Neltume (1.955 habitantes) y como Aldea para el caso de Liquiñe (875 habitantes). Luego, en el área directa del proyecto se encuentran entidades correspondientes a comunidades indígenas, tales como Valeriano Callicul, Paillahuente, Paillahuente Alto, Melilonko, Lago Neltume Alto, Lorenzo Cariman, Tranguil, Tranguil Alto, Carirriñe Bajo, Juan Quintuman e Inalafken.

Con respecto a los usos de suelos predominantes según el catastro de uso de suelo actual CONAF 2013, la gran mayoría de la superficie del área de influencia corresponde a sectores sin un uso único definido, representado por sectores de bosques (72,42%) Praderas y Matorrales (23,22%), Cuerpos de Agua (2,23%) y, en menor proporción, terrenos agrícolas (1,13%), Humedales (0,69%) y Áreas Urbanas Industriales (0,29%).

Figura N° 1.0-2 Bosque Nativo del Sector



Fuente: Campaña de terreno, noviembre 2023

Cabe señalar que el territorio de estudio está considerado como ruta de la memoria en la Región de Los Ríos. En el sector se exponen los hechos de represión efectuados inmediatamente después del golpe de estado, contra quienes participaban del Complejo Forestal y Maderero Panguipulli (COFOMAP) y que venían sosteniendo un proceso de recuperación de tierras, anticipándose a la reforma agraria. Mediante la ocupación militar en la zona, se realizaron operativos reprimiendo y amedrentando a la población local.

Otro elemento que se destaca en este sector es que también presenta hitos vinculados a la resistencia en los años 1980, haciendo referencia al ingreso clandestino de militantes del MIR a la zona del complejo Forestal y Maderero Panguipulli.

El 21 de diciembre de 2017, el Consejo de Monumentos Nacionales aprobó la declaratoria de Monumento Nacional al “Conjunto de Bienes pertenecientes al desarrollo del Complejo Forestal y Maderero Panguipulli” en calidad de Monumento Histórico.

Figura N° 1.0-3 Hito Patrimonial Ruta T-29



Fuente: Campaña de terreno, noviembre 2023

Comunidades indígenas en el territorio

En base a los datos arrojados por CENSO 2017, el pueblo Mapuche es el pueblo indígena que predomina en cantidad para la región de Los Ríos con aproximadamente 93.251 personas, que representan el 96,8% de quienes se declaran pertenecientes a algún pueblo originario. Aquella cifra se vincula claramente con la propia historicidad territorial, inclusive también al considerar la región como contenedora de la identidad territorial Williche “gente del sur”, población asentada en una particular geografía con sus propias construcciones socioculturales, socionaturales, y sociolingüísticas, pero troncalmente pertenecientes al pueblo mapuche. Otros pueblos indígenas, en términos de autorreconocimiento, también tienen presencia en la región, pero comparativamente muy debajo en cuanto a cantidad. Entre estos pueblos encontramos Kawashkar (0,1%), Aymara (0,3%), Quechua (0,10%), Diaguita (0,12%), Rapa Nui (0,08%) Yagán o Yámanay (0,03%) Collas (0,03%) y Lican Antai (0,02%)

La comuna de Panguipulli se encuentra en un rango superior en materia de porcentaje de población de pueblos originarios en relación con la Región de Los Ríos. Esta posee un 25,33% de su población que se declara en esta categoría, es decir 96.311 personas según el CENSO 2017. Por su parte la comuna posee un porcentaje de 42,8% de su población, es decir 14.773 personas que declaran pertenecientes a algún pueblo originario. Lo anterior se puede observar en la siguiente tabla:

Tabla N° 1.0-1 Personas Perteneciente a Pueblos Originarios Provincia Valdivia

Comuna	N° de personas de P.O	% Pueblos Originarios	N° Personas No pertenece a P.O.	% personas NO pertenece a P.O	Total Población
Valdivia	28.898	17,4%	137.182	82,6%	166.080
San José de Mariquina	8.724	41,1%	12.554	59,0%	21.278
Lanco	5.327	31,8%	11.425	68,2%	16.752
Mafil	1.327	18,7%	5.768	81,3%	7.095
Panguipulli	14.783	42,8%	19.756	57,2%	34.539
Los Lagos	3.083	15,7%	16.551	84,3%	19.634
Paillaco	3.957	19,6%	16.231	80,4%	20.188
Corral	1.628	30,7%	3.674	69,3%	5.302

Fuente: INE Censo 2017

Destaca la presencia de diferentes comunidades indígenas en el sector entre las que se pueden mencionar las siguientes: **Trihuecuicui, Manuel Curilef, Valeriano Callicul, Juan Quintuman, Inalafken, Newen de Tranquil, Pedro Quilempan, Inocente Panguilef, Colotue, Lorenzo Cariman, Cachim Palitue, Kilka Mapu, Haskin Mapu, Cahuipan.**

Las comunidades indígenas en el área de influencia del estudio son las siguientes:

Tabla N° 1.0-2 Comunidades de Pueblos Originarios en el Área de Influencia

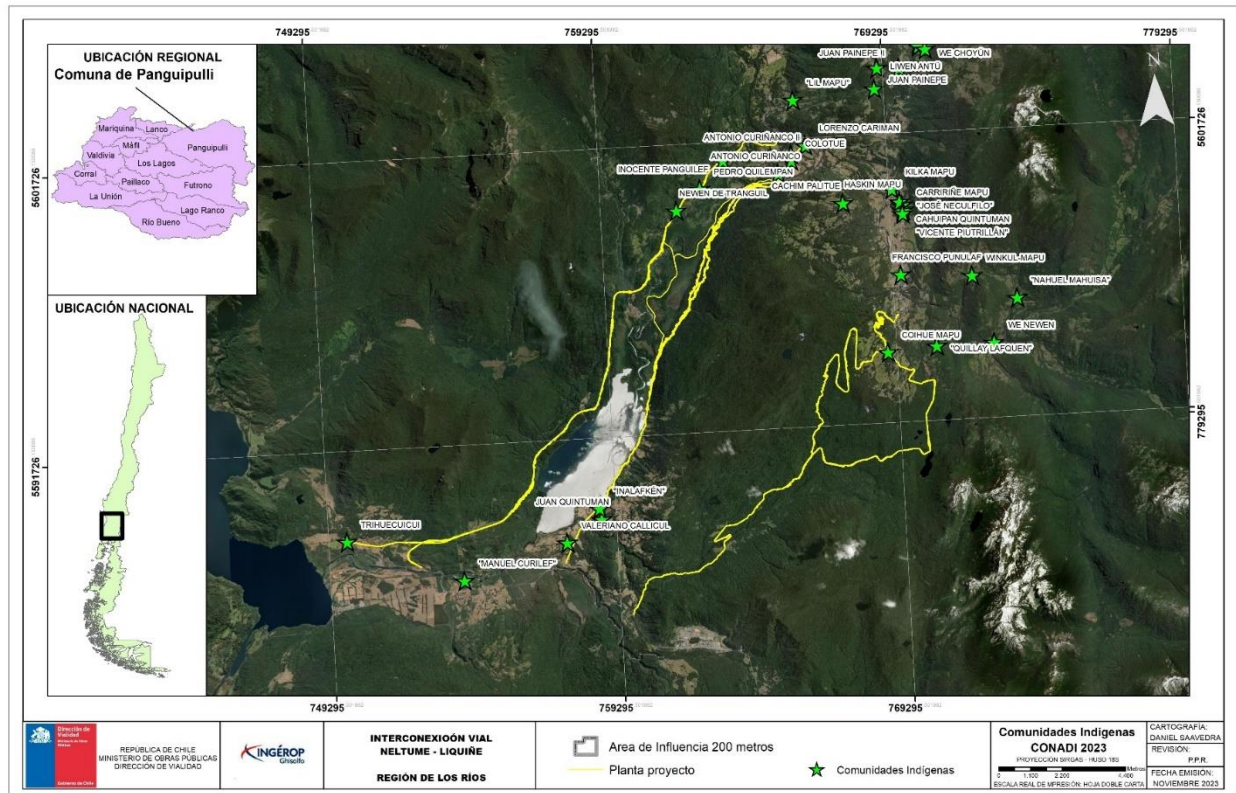
PJ/ Registros	Comunidad/ Asociación	Sector	N° de Socios	N° de Familias
636	Trihuecuicui	Payahuente	31	12
60	Manuel Curilef	Punahue	84	67
467	Valeriano Collicul	Lago Neltume	69	29
138	Juan Quintuman	Lago Neltume	103	105
827	Newen de Tranquil	Tranquil	11	10
550	Enrique Quisulef	Isla Tranquil	8	5
776	Pedro Quilempan	Tranquil	11	8
318	inocente Panguilef	Tranquil	25	18
75	Colotue	Rehueico	32	23
479	Lorenzo Cariman	Rio Hueico	2	12
110	Cachim Palitue	Cachim	40	34
625	Lil Mapu	Rio Hueico Alto	20	17
244	La Nueva Comunidad José Lien	Llonquen	16	17
98	Lien Paillahuaila	Conquen	52	17
95	Juan Painepe	Trafun	19	15
837	Liwen Antu	Trafun Grande	16	16
161	Juan Painepe II	Trafun	12	9
202	Collanes Trafun Chico	Trafun Chico	42	13
824	We Choyün	Trafun	14	11
62	Vicente Rainahuel	Trafunco Chico	41	11
112	Carririñe Mapu	Carririñe	41	38
58	Francisco Punulaf	Liquiñe	8	5
642	José Neculfilo	Carririñe	26	11
687	Vicente Piutrollan	Carririñe	9	9
465	Haskin Mapu	Carririñe	8	8
752	Wincul Mapu	Carririñe Alto	12	12
471	Choique Mapu	Liquiñe Alto	12	6
723	Quillay Lafquen	Fudihuincul	32	24

PJ/ Registros	Comunidad/ Asociación	Sector	N° de Socios	N° de Familias
874	We Newen	Charlin	20	10
690	Nahuel Nahuisa	Chanlil	19	16

Fuente: CONADI

Su ubicación se puede observar en la siguiente figura.

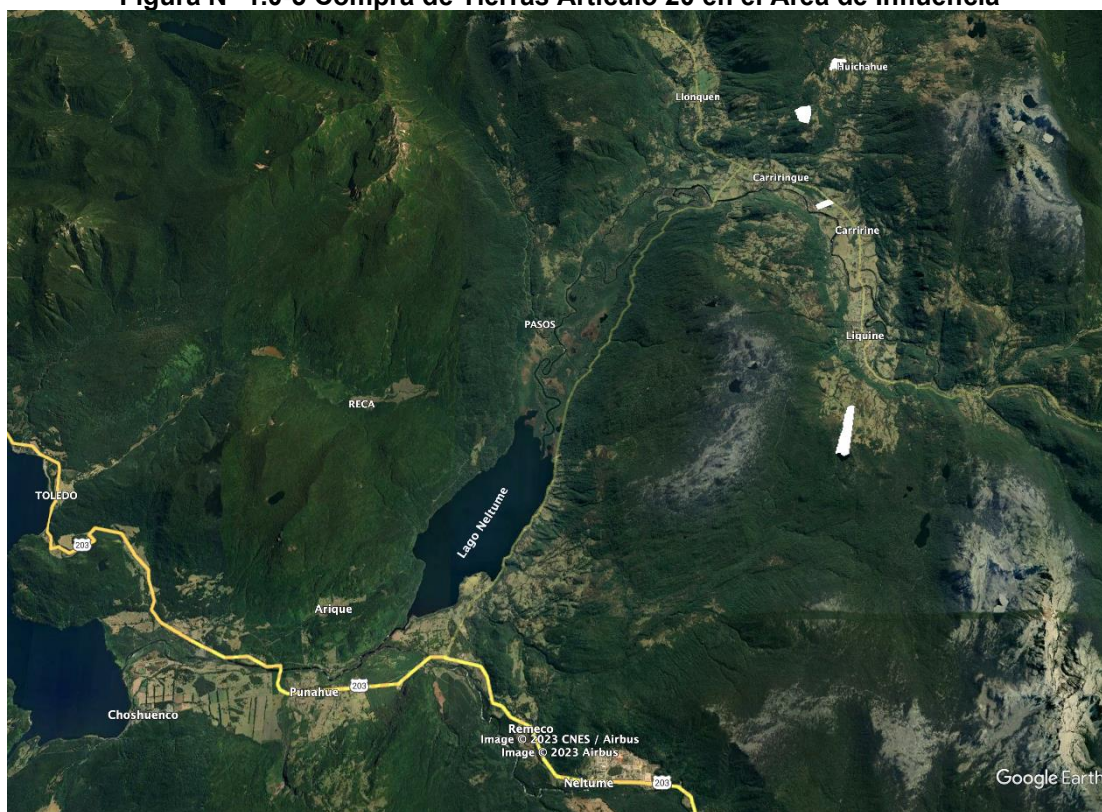
Figura N° 1.0-4 Ubicación de las Comunidades Indígenas



Fuente: elaboración propia a partir de datos CONADI

Por otro lado, se puede observar la presencia de diferentes categorías de tierras indígenas en el área de estudio, las que se identifican a continuación:

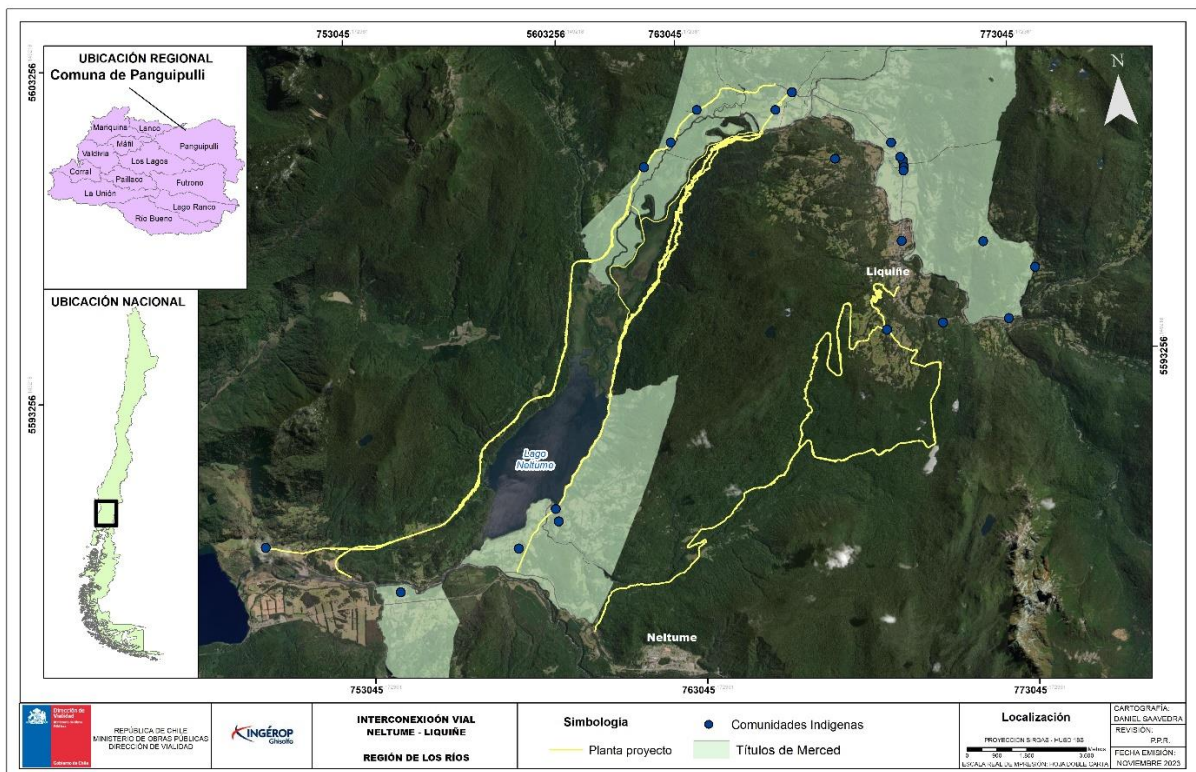
Figura N° 1.0-5 Compra de Tierras Artículo 20 en el Área de Influencia



Fuente: CONADI

En este aspecto se puede apreciar que las compras de terreno para comunidades indígenas se desarrollan en el sector más cercano a Liquiñe, sin embargo, algunos se encuentran en el área de influencia de algunas de las alternativas propuestas.

Figura N° 1.0-6 Títulos de Merced en el Área del Estudio



Fuente: CONADI

Respecto los Títulos de Merced, la comuna de Panguipulli posee en total 206 Títulos de Merced según las bases de CONADI. No obstante, no todos se encuentran en el área del proyecto como se aprecia en la figura precedente. Aquellos que se encuentran el área de influencia del proyecto son:

Tabla N° 1.0-3 Títulos de Merced en el Área de Influencia

TM	Comunidad
2410	Vicente Rainahuel
2428	José Necufilo
2409	Juan Paineipi
2452	Juan Calfiñanco
2414	Inocente Panguilef
2476	Antonio Curiñanco
2842	Pedro Quilempan
2488	Juan Quintuman
2603	Valeriano Collicul
2177	Manuel Curilef
2427	Vicente Piutrillan

ACTIVIDADES DE PARTICIPACIÓN CIUDADANA

Durante la ejecución del estudio, además del proceso de consulta indígena, se lleva a cabo un proceso de participación ciudadana abierto a la comunidad. A la fecha del presente documento, se han realizado dos rondas de participación Ciudadana (PAC), en las cuales se expuso la misma información presentada durante la consulta indígena y se registraron las opiniones y comentarios de los asistentes para evaluar su incorporación en el proyecto. Las reuniones realizadas fueron las siguientes.

Primera Ronda de PAC 1

En esta primera ronda PAC, se realizaron cuatro actividades orientadas a diferentes públicos, los resúmenes estadísticos son los siguientes

- Fecha: 04, 04, 08, 09 DE ABRIL 2024
- Instituciones y Organizaciones convocadas:
 - MOP Vialidad
 - Transporte
 - Municipalidad De Panguipulli
 - Seremi Salud
 - JJVV
 - Comunidades indígenas
 - Empresas Privadas
 - Organizaciones Comunitarias

- Número de Asistentes: 63 personas registradas

El número de asistentes se puede observar en la siguiente tabla:

Tabla N° 1.0-4 Sesiones de PAC

Sesión	Mujeres	Hombres
Vialidad (Interna)	2	9
SSPP	4	10
Comunidad Liquiñe	10	15
Comunidad Neltume	3	10
Total	19	44

Fuente: Elaboración Propia

Segunda Ronda De PAC 2

- Fecha: 19, 19, 21, 22, DE AGOSTO 2024
- Instituciones y Organizaciones convocadas:
 - MOP Vialidad
 - Transporte
 - Municipalidad De Panguipulli
 - JJVV de las localidades
 - Comunidades indígenas
 - Empresas Privadas
 - Organizaciones Comunitarias
 - SERNATUR
 - Bienes Nacionales
 - Desarrollo Social

Tabla N° 1.0-5 Sesiones de PAC 2

Sesión	Mujeres	Hombres
Vialidad (Interna)	2	10
SSPP	4	10
Comunidad Liquiñe	6	11
Comunidad Neltume	8	11
Total	20	42

Fuente: Elaboración Propia

- Número de Asistentes: 62 registrados

1.1 DISEÑO Y PLANIFICACIÓN DEL PROCESO

ACTIVIDADES PREVIAS DE COORDINACIÓN

Identificación de las Comunidades

Una de las primeras actividades de coordinación realizadas para el presente proceso dice relación con la identificación de las comunidades del sector. Para tal efecto se analizó la información de CONADI respecto de la presencia de comunidades de pueblos originarios. En este sentido se logran identificar las comunidades que se encuentran en el área de influencia. El resultado fue la identificación 30 comunidades asociadas al área de influencia. El listado se puede apreciar en la siguiente tabla:

Tabla N° 1.1-1 Comunidades de Pueblos originarios en el área de Influencia

PJ/ Registros	Comunidad/ Asociación	Sector	N° de Socios	N° de Familias
636	Trihueicuicui	Payahuente	31	12
60	Manuel Curilef	Punahue	84	67
467	Valeriano Collicul	Lago Neltume	69	29
138	Juan Quintuman	Lago Neltume	103	105
827	Newen de Tranquil	Tranquil	11	10
550	Enrique Quisulef	Isla Tranquil	8	5
776	Pedro Quilempan	Tranquil	11	8
318	inocente Panguilef	Tranquil	25	18
75	Colotue	Rehueico	32	23
479	Lorenzo Cariman	Rio Hueico	2	12
110	Cachim Politue	Cachim	40	34
625	Lil Mapu	Rio Hueico Alto	20	17
244	La Nueva Comunidad José	Llonquen	16	17
98	Lien Paillahuaila	Conquen	52	17
95	Juan Painepe	Trafun	19	15
837	Liwen Antu	Trafun Grande	16	16
161	Juan Painepe II	Trafun	12	9
202	Collanes Trafun Chico	Trafun Chico	42	13
824	We Choyün	Trafun	14	11
62	Vicente Rainahuel	Trafunco Chico	41	11
112	Carririñe Mapu	Carririñe	41	38
58	Francisco Punulaf	Liquiñe	8	5
642	José Neculfilo	Carririñe	26	11
687	Vicente Piutrillan	Carririñe	9	9
465	Haskin Mapu	Carririñe	8	8
752	Wincul Mapu	Carririñe Alto	12	12

PJ/ Registros	Comunidad/ Asociación	Sector	N° de Socios	N° de Familias
471	Choique Mapu	Liquiñe Alto	12	6
723	Quillay Lafquen	Fudihuincul	32	24
874	We Newen	Charlin	20	10
690	Nahuel Nahuisa	Chanlil	19	16

Fuente: Elaboración Propia

Coordinación Institucional.

Una vez establecido el número de comunidades en el territorio se establecen coordinaciones institucionales que posibilitaron una visita a terreno con los representantes de Estado y los consultores que propiciaron los primeros encuentros con algunos dirigentes del territorio. Para ello se solicitó apoyo al municipio de Panguipulli, para la identificación de los liderazgos territoriales.

Acercamiento a las Comunidades

Es relevante destacar la dinámica de la etapa de preparación, pues ella posibilitó la implantación del primer encuentro de planificación. Para ésta se desarrollaron dos visitas de preparación que posibilitaron una aproximación respetuosa y eficiente a los líderes de las distintas comunidades y la instalación de la conversación sobre la ruta en cuestión. En la primera, los responsables del MOP y de la Consultora desarrollaron entrevistas a líderes comunitarios que aportaron significativamente tanto al desarrollo del encuentro, como a la complementación de los diseños preliminares. En la segunda, el consultor desarrolla los preparativos operacionales del encuentro con algunos líderes de las comunidades. Todo este proceso permitió desarrollar un cierto nivel de confianza con los actores del territorio, sin éste, el inicio de la consulta indígena, probablemente, no se hubiese podido realizar con éxito. En este sentido es relevante destacar el aporte de los agentes comunitarios en la organización del encuentro.

Para lo anterior, se realizaron una serie de reuniones con algunos líderes del territorio que posibilitaron este acercamiento. Estas visitas se desarrollaron entre el 22 y 24 de enero del año 2024 y se pueden visualizar en la siguiente tabla.

Tabla N° 1.1-2 Actores Contactados

Nombre del contacto	Comunidad	Día de la Reunión	Lugar de la Reunión
Dagoberto Cartilaf	Juan Quintuman	23 enero	Su residencia
Noemi Catrilaf	Inalafquén	23 enero	Su Camping
Guido Melinao	Valeriano Callicul	23 enero	Camping Comunidad
Cristian Curiñanco	Antonio Curiñanco	24 enero	Su Residencia
Silvia Caro	Antonio Curiñanco II	22 enero	Su residencia
Patricia Cariman	Riohuico	23 enero	Su residencia
Lucía Cariman	Lorenzo Cariman	24 enero	Su residencia

Fuente: Elaboración Propia

Figura N° 1.1-1 Encuentro Preliminar con Comunidades del Sector



Comunidad Valeriano Callicul



Comunidad Inalafquén

El trabajo de coordinación permitió el desarrollo de actividades participativas durante todo el proceso.

PLAN DE PROCESO DE CONSULTA INDÍGENA

Contexto Normativo

Según lo contemplado en el artículo N° 16 sobre procedimiento de consulta, establecido en el Decreto Supremo (D.S.) N°66, Reglamento que regula el Procedimiento de Consulta Indígena, el proceso se llevó a cabo en cinco etapas (5), con el fin de establecer actividades para el desarrollo de cada una de las etapas, procurando informar de una manera adecuada y realizar un trabajo conjunto con las comunidades y organizaciones indígenas presentes en el territorio.

Las actividades y etapas contempladas en un proceso de consulta indígena son las siguientes:

- Etapa 1: Planificación del proceso de consulta.
- Etapa 2: Entrega de información y difusión del proyecto.
- Etapa 3: Deliberación Interna de las comunidades y organizaciones.
- Etapa 4: Proceso de Diálogo.
- Etapa 5: Sistematización, comunicación de resultados y término de proceso de Consulta.

Metodología

El Plan de Consulta Indígena fue elaborado siguiendo los lineamientos establecidos por el convenio 169 de la OIT y el D.S. N° 66. Siguiendo estos parámetros se establecieron las 5 Etapas señaladas anteriormente.

En este caso, cabe señalar también que la implementación de la consulta indígena tuvo como antecedente las reuniones previas con algunos líderes de comunidades indígenas del territorio.

Descripción de las Etapas de la Consulta Indígena

Etapas de Planificación

Incluyó convocatorias a las Comunidades Indígenas de Neltume y Liquiñe y de ella dan cuenta los siguientes documentos de respaldo:

- Res. DGOP Exenta N° 130 del 08. De febrero 2024 del Ministerio de Obras Públicas, dispone realización de Proceso de Consulta Indígena respecto al proyecto “Interconexión Vial Neltume – Liquiñe Región Los Ríos”.
- Consulta a dirigentes de las Comunidades Indígenas de disponibilidad de Fecha y Hora de Reunión de Planificación.
- Publicaciones en diario de circulación Local panguipulli.cl, los días 25 marzo al 4 de abril de 2024.
- Aviso Radial en radio local Ayelén, entre los días 01 al 04 de abril de 2024.
- ORD N° 151 del Secretaría Regional de Obras Públicas Región de Los Ríos de fecha 22 de marzo de 2024. A través de este oficio se invita y se señala que las reuniones de planificación se realizarán el sábado 06.04.2024 a las 10:00 hrs. en la localidad de Liquiñe y el mismo día a las 16:30 en el sector de Lago Neltume.
- Registro de recepción de las invitaciones a la reunión, con el Oficio de Invitación. Considerando firma o entrega vía whatsapp. Entrega de invitación entre el 27 de marzo y 4 abril de 2024.
- Afiche informativo de Reunión de Planificación Distribuido en lugares de alta afluencia de público en las localidades de Neltume y Liquiñe.
- Acta N° 1 Reunión Planificación Comunidades de Liquiñe con fecha 06 de abril de 2024.
- Acta N° 1 Reunión Planificación Comunidades de Neltume con fecha 06 de abril de 2024.
- Lista de asistencia de las comunidades a la Reunión de Planificación Liquiñe con fecha 06 de abril de 2024.
- Lista de asistencia de las comunidades a la Reunión de Planificación Neltume con fecha 06 de abril de 2024.

Etapas de Entrega de Información

Incluyó convocatorias a las Comunidades Indígenas de Neltume y Liquiñe. Cuenta los siguientes documentos de respaldo:

- ORD N° 239 de la Secretaria Ministerial de Obras Públicas de la Región de Los Ríos, Sra. Nuvia peralta Riffo, con fecha 25 de abril de 2024. A través de este oficio se invita y se señala que la reunión se realizaría el sábado 04/05/2025 a las 10:30 hrs. en la localidad de Liquiñe y el mismo sábado 04/05/2025 a las 15:00 hrs. en el sector de Lago Neltume
- Registro de recepción de las invitaciones a la reunión, con el Oficio de Invitación. Considerando firma o entrega vía whatsapp. Entrega de invitación entre el 25 de abril al 3 mayo de 2024.
- Afiche informativo de la Reunión de Entrega de Información, distribuidos en lugares de alta afluencia de público en Liquiñe y Neltume.
- Actas N° 2 Reuniones de Entrega de Información Comunidades de Liquiñe y Neltume, 4 de mayo de 2024.
- Lista de asistencia de las comunidades a la Reunión de Entrega de Información Neltume con fecha 04 de mayo de 2024.
- Lista de asistencia de las comunidades a la Reunión de Entrega de Información Liquiñe con fecha 04 de mayo de 2024.

Etapa de Deliberación

Incluyó convocatorias a las Comunidades Indígenas de Neltume y Liquiñe los siguientes documentos de respaldo:

- Las reuniones de Deliberación son autoconvocadas, por lo que no hay un oficio de invitación.
- Registro de entrega de presentaciones de la etapa de Entrega de Información
- Actas de Deliberación Interna de las Comunidades de Neltume con fecha 28 de junio de 2023.
- Actas de Deliberación Interna de las Comunidades de Liquiñe.

Etapa de Diálogo

- ORD N° 120 de la Secretaria Ministerial Regional de Obras Públicas de la Región de los Ríos Sra. Nuvia peralta Riffo de fecha 17 de marzo de 2025. Este oficio invita a las reuniones y señala que éstas se realizarían el sábado 29 de marzo del 2025 en el sector de Lago Neltume y el sábado 12 de abril de 2025 en la localidad de Liquiñe.
- Registro de recepción de las invitaciones a la reunión, con Oficio de Invitación. Considerando firma o entrega vía whatsapp. Entrega de invitación entre el 15 de marzo y el 10 de abril de 2025.
- Acta N° 4 Dialogo con las Comunidades de Neltume con fecha 29 de marzo de 2025.
- Acta N° 4 Diálogo con las Comunidades de Liquiñe con fecha 12 abril de 2025.
- Lista de asistencia de las comunidades a la Reunión de Diálogo en Lago Neltume con fecha 29 de marzo de 2025.

-
- Lista de asistencia de las comunidades a la Reunión de Diálogo en Liquiñe con fecha 12 de abril de 2025.

Etapa Sistematización, comunicación de resultados y término de proceso de Consulta

- La actividad se lleva a cabo el día de entrega del presente informe, reuniones a realizarse el día sábado 31 de mayo de 2025, a la cual se convocó a través de oficio de SEREMI de Obras Públicas de la región de Los Ríos.

1.2 DESARROLLO DEL PROCESO DE CONSULTA INDÍGENA

DESARROLLO DE LA ACTIVIDAD: ETAPA 1 DE PLANIFICACIÓN

Jornada de Planificación

Para establecer los primeros acercamientos con los líderes de las comunidades cercanas al área de influencia del estudio, se desarrolló una campaña de aproximación que permitió conocer a estos actores y comenzar a preparar los encuentros. Como resultado de esto se conversó la posibilidad de realizar los encuentros de planificación durante el presente mes del año 2024 específicamente el 06 de abril 2024.

Para tal efecto se realizó convocatoria a primera reunión para informar en general acerca del proyecto y establecer la planificación de la consulta indígena. En ella se indica a las comunidades que se inició la Consulta indígena, se consultó su parecer al respecto y se definió la metodología del proceso, definición de roles y funciones, elaboración de programa de actividades (definición de fechas y lugar). Junto con ello se consultó sobre los posibles participantes del proceso que no hayan sido identificados previamente. Se utilizaron medios de entrega de información acordes (presentación Power Point y Planos).

Difusión e Invitación Etapa de Planificación

- Aviso Radial en Radio Local: "Radio Ayelén" del 1° al 4 abril del 2024
- Publicación en diario electrónico de circulación Local "Panguipulli.cl" del 17 de marzo al 4 de abril.
- Entrega de Invitación personal a los presidentes de la Comunidades Indígenas y a las Asociaciones indígenas identificadas.
- Entrega por vía electrónica (whatsapp) a los dirigentes a quienes no se pudo entregar la invitación de manera personal.

Se desarrolló un proceso de invitaciones mixto que integra invitaciones generales a través de medio escritos y radiales y personalizadas a las comunidades del territorio para la primera etapa de planificación. Las comunidades consideradas fueron las siguientes.

Tabla N° 1.2-1 Actores Preliminares

Comunidades Cercanas a Neltume	Comunidades cercanas a Liquiñe
Trihueicuicui	Colotue
Manuel Curilef	Lorenzo Cariman
Valeriano Collicul	Cachim Politue
Juan Quintuman	Lil Mapu
Newen de Tranquil	Juan Painepe
Enrique Quisulef	Liwen Antu
Pedro Quilempan	Juan Painepe II
Inalafquen	Collanes Trafun Chico
	We Choyün
	Carririñe Mapu
	Francisco Punulaf
	Haskin Mapu
	Wincul Mapu
	Choique Mapu
	Quillay Lafquen
	We Newen
	Antonio Curiñanco

Comunidades Cercanas a Neltume	Comunidades cercanas a Liquiñe Rihueico
--------------------------------	--

Fuente: Elaboración Propia

Figura N° 1.2-1 Oficio de Convocatoria



151

ORD. (E) : N° 22-D-2024 de 2024

Valdivia,

ANT. : Estudio de Prefactibilidad: "Mejoramiento Interconexión Vial Neltume – Liquiñe, Comuna de Panguipulli, Región de los Ríos"

MAT. : Invita a Comunidades Indígenas a participar de la reunión de la Etapa de Planificación de Proceso de Consulta Indígena.

DE: SECRETARIA REGIONAL MINISTERIAL DE OBRAS PÚBLICAS REGIÓN DE LOS RÍOS
NIVIA PERALTA RIFFO

A: SEGÚN DISTRIBUCIÓN

El Ministerio de Obras Públicas (MOP), a través de la Dirección de Vialidad, invita cordialmente a representantes de organizaciones, asociaciones y comunidades indígenas a participar en la etapa de Planificación del Proceso de Consulta Indígena en el marco del Convenio 169 de la OIT, para el proyecto "Mejoramiento Interconexión Vial Neltume – Liquiñe, Comuna de Panguipulli, Región de los Ríos", el cual se encuentra en fase de Prefactibilidad. Esta iniciativa tiene por finalidad mejorar la conectividad vial entre ambos sectores, de manera que facilite la interacción social, cultural y productiva de los habitantes de la zona, así como potenciar la red interlagos, el circuito de los siete lagos y acceso a la zona turística, a través de una ruta que brinde mayores condiciones de seguridad y transitabilidad, considerándose procedente la realización de una consulta a los pueblos originarios.

Dada las distancias entre los sectores y como una forma de facilitar la participación en la actividad, se realizarán dos reuniones. Una en la localidad de Neltume y otra en la localidad de Liquiñe, sin embargo, en ambas se tratará la misma información relacionada al proyecto y al inicio de este proceso de Consulta Indígena.

Para las comunidades del área de Neltume, la actividad se realizará en la Sede de la Comunidad Indígena Valeriano Collicul ubicada en Neltume. El encuentro se realizará el **sábado 06 de abril de 2024 a las 09:00 hrs.**

Para las comunidades aledañas a la localidad de Liquiñe, la actividad se realizará en la Casa del Pueblo ubicada en Ruta Internacional CH – 201, Liquiñe. El encuentro se realizará el **sábado 06 de abril 2024 a las 16:30 hrs.**

Antes dudas o preguntas sobre esta reunión, puede tomar contacto a los teléfonos +569 97560453 o 224495375 o al correo electrónico monica.lacouera@mop.gov.cl Inspector Fiscal del estudio.

Esperando contar con vuestra participación, se despide cordialmente.



**SEREMI DE OBRAS PÚBLICAS
REGIÓN DE LOS RÍOS**

Distribución:

- Comunidad Trihueicul, Pdta. Sra. Olga Viviana Barrera Mardones y sus Autoridades Ancestrales.
- Comunidad Manuel Curilef, Pdte. Sr. David Isala Quiñero Colipán y sus Autoridades Ancestrales.
- Comunidad Valeriano Collicul, Pdte. Sr. Armando Nicanor Marcial Quiñero y sus Autoridades Ancestrales.

Distribución:

- Comunidad Trifuerolicuti, Pdtta. Sra. Olga Viviana Barrera Mardones y sus Autoridades Ancestrales.
- Comunidad Manuel Curilef, Pdtta. Sr. David Isaias Quilaqueo Colipán y sus Autoridades Ancestrales.
- Comunidad Valeriano Collicul, Pdtta. Sr. Armando Nicanor Marcial Quilaqueo y sus Autoridades Ancestrales.

- Comunidad Juan Quintaman, Pdtta. Sr. Dagoberto Antonio Catrillaf Orvando y sus Autoridades Ancestrales.
- Comunidad Newen De Tranquil, Pdtta. Sra. Angela Julia Quillempán Peña y sus Autoridades Ancestrales.
- Comunidad Inalafquen, Pdtta. Sr. Ariel Cabrillaf y sus Autoridades Ancestrales.
- Comunidad Colotua, Pdtta. Sra. Edith Cecilia Quisulef Huembecol y sus Autoridades Ancestrales.
- Comunidad Lorenzo Carimán, Pdtta. Sra. Nancy Elizabeth Carimán Cabrapán y sus Autoridades Ancestrales.
- Comunidad Cachim Poltuae, Pdtta. Sr. Juan Edgardo Quesupumil Quesupumil y sus Autoridades Ancestrales.
- Comunidad Ul Mapu, Pdtta. Sr. Héctor Leonel Cuminao Lien y sus Autoridades Ancestrales.
- Comunidad Juan Painepe, Pdtta. Sr. José Eladio Painepe Carimán y sus Autoridades Ancestrales.
- Comunidad Liwen Anbu, Pdtta. Sr. Jenny Ana Reinhual Zapata y sus Autoridades Ancestrales.
- Comunidad Juan Painepe II, Pdtta. Sr. Genaro Isidoro Painepe Reinhual y sus Autoridades Ancestrales.
- Comunidad Collanes Traful Chico, Pdtta. Sr. Antonio Augusto Quesupumil Mellinao y sus Autoridades Ancestrales.
- Comunidad We Choyón, Pdtta. Sr. Heriberto Herminio Colipán Callicur y sus Autoridades Ancestrales.
- Comunidad Carrilife Mapu, Pdtta. Sr. Audencio José Trafulpán Reinhual y sus Autoridades Ancestrales.
- Comunidad Haskin Mapu, Pdtta. Sr. Ana Dina Alfaro Quintamán y sus Autoridades Ancestrales.
- Comunidad Wincul Mapu, Pdtta. Sr. Alicia Carmen Pinchulef Quintamán y sus Autoridades Ancestrales.
- Comunidad Cholque Mapu, Pdtta. Sr. José Job Cuminao Quintamán y sus Autoridades Ancestrales.
- Comunidad Quillay Larquen, Pdtta. Sr. Neslinda Dina Caripán Quesupumil y sus Autoridades Ancestrales.
- Comunidad We Newen, Pdtta. Sr. José Víctor Neira Barra y sus Autoridades Ancestrales.
- Comunidad Rihueico, Pdtta. Sr. Patricia Carimán y sus Autoridades Ancestrales.

C/C

- Sr. Álvaro Palacios K., Director de Vialidad Región de Los Ríos.
- Sr. Emerson Margulotti A., Jefe Depto. de Proyectos Dirección de Vialidad de los Ríos.
- Sr. Sylvia Díaz Y., Jefe Depto. Contratos Dirección de Vialidad de los Ríos.
- Sr. Jorge Fernández V., Jefe Depto. de Conservación Dirección de Vialidad de los Ríos.
- Sra. Mónica Jorquera S., Inspectora Fiscal, Departamento de Planes de Infraestructura Vial SD-DV
- Departamento de Medio Ambiente y Territorio DV
- Subdepto. de Medio Ambiente y Territorio DRV Los Ríos
- Encargada de la Unidad de Participación Ciudadana DRV Los Ríos
- UGAT SEREMI OO.PP de Los Ríos.
- UPAC SEREMI OO.PP de Los Ríos.
- Partes SEREMI OO.PP de Los Ríos.

N° Proceso: 17910642



Fuente: Elaboración Propia

Figura N° 1.2-2 Aviso Radial

CERTIFICADO RADIAL

Yo **Sandra Añual Henríquez**, cedula de identidad N°10.652.690-7 en representación legal y como directora de Radio Ayelen frecuencia 101.1 De la empresa Comunicaciones Sandra Añual EIRL Rut 76.274.843-6 giro Actividades de radio, con domicilio en Guido Beck de Ramberga 813 local 12 Coñaripe – Panguipulli

Certifico:

Que desde el lunes 01 al 04 de abril del año 2024, a las 12:30 hrs, fue emitido el siguiente Aviso:

**REUNIÓN DE CONSULTA INDÍGENA
ETAPA DE PLANIFICACIÓN**

**"Mejoramiento Interconexión Vial Neltume – Liquiñe,
Comuna de Panguipulli, Región de los Ríos"**


El Ministerio de Obras Públicas (MOP), a través de la Dirección de Vialidad, invita cordialmente a representantes de organizaciones, asociaciones y comunidades indígenas, a participar en la reunión correspondiente a la Etapa de Planificación del Proceso de Consulta Indígena en el marco del Convenio 169 de la OIT, para el proyecto "Mejoramiento Interconexión vial Neltume - Liquiñe comuna de Panguipulli Región de los Ríos", que se encuentra en fase de Estudio de Prefactibilidad.

El proyecto en estudio se sitúa administrativamente en la comuna de Panguipulli, Provincia de Valdivia y busca mejorar la conectividad vial entre los sectores de Liquiñe y Neltume, potenciar el circuito Red Interlagos, la Ruta Escénica Lagos y Volcanes y el circuito Siete Lagos, del que forma parte, facilitando la operación y seguridad vial a lo largo del año en la ruta y el acceso a la zona turística, además de mejorar las rutas de escape de posibles eventos volcánicos.

Esta actividad se realizará el 6 de abril en las localidades Neltume y Liquiñe, a las 10:00 horas en Sede de la Comunidad Indígena Valeriano Callicul ubicada en Neltume Bajo y el mismo día 6 de abril a las 16:30 horas en la Casa del Pueblo ubicada en Ruta Internacional CH – 201, Liquiñe, pudiendo asistir a la instancia que mejor le acomode por horario y ubicación.

Para consultas sobre esta reunión, pueden tomar contacto con el Sra. Mónica Jorquera Inspectora Fiscal del estudio, a los teléfonos de contacto 22 449 5375 ó +56 9 97560453.

SEREMI de Obras Públicas
Región de Los Ríos


SANDRA AÑUAL HENRÍQUEZ
DIRECTORA RADIO PICAROMA
RUT 10.652.690-7

Fuente: Elaboración Propia

Figura N° 1.2-3 Lista de Recepción de Invitaciones Jornada de Planificación

LISTA DE RECEPCIÓN DE INVITACIÓN CONSULTA INDÍGENA ESTUDIO PREFACTIBILIDAD CONEXIÓN VIAL MELTUME LIQUÍÑE COMUNA DE PANGUIPULLI REGIÓN DE LOS RÍOS				
Nombre	Comunidad	Cargo	Contacto telefónico	Firma
Andrés Manuel León	Comunidad Mapu	Presidente	932447956	<i>[Firma]</i>
Humberto Colipán	WEC CHOYUM	Presidente		<i>[Firma]</i>
Marcos Reinahuel Gallica	Vicente Reinahuel	Presidente	923994266	Maxo
Misa M. Paulina Buceca	La Nueva Comunidad Joaquín	Presidenta	990321139 mispaulocuna@gmail.com	<i>[Firma]</i>
SAMUEL MEN R.	CIEN PAILLANAYA	PRESIDENTE	968259122	<i>[Firma]</i>
José Paingor Paingor	Juan Paingor	Presidente	62005436	<i>[Firma]</i>
Wenceslao deca H	Mapu	Secretaría	962413730	<i>[Firma]</i>
Mario José Mac	Comunidad Mapu	Presidente	982714476	<i>[Firma]</i>
Charly Papay C	Comunidad Indígena Wichalá Nueva	Presidente	989167524	<i>[Firma]</i>
Ana María Chantumari	Hakiv Mapu	Presidente	988862246	Ana María B

LISTA DE RECEPCIÓN DE INVITACIÓN CONSULTA INDÍGENA ESTUDIO PREFACTIBILIDAD CONEXIÓN VIAL MELTUME LIQUÍÑE COMUNA DE PANGUIPULLI REGIÓN DE LOS RÍOS				
Nombre	Comunidad	Cargo	Contacto telefónico	Firma
Juan Neupumil	CACHIN ALTO	presidente	304946184/0351010	<i>[Firma]</i>
Babiel Neupumil C	CACHIN	secretario	84125323	<i>[Firma]</i>
Cecilio Quilempán	Vicente Reinahuel Autonomía	secretario	97769546	<i>[Firma]</i>
Silvia Cova Cotulef	Antonio Curimanco II	Presidenta	Silvia cova 100@gmail.com 944634185	<i>[Firma]</i>
Anton Curimanco	ANTONIO CURIMANCO NEWENCO	Presidente <i>[Firma]</i>	934014040	<i>[Firma]</i>
America Catalán	Rio Hueico	Presidenta	986000052	<i>[Firma]</i>
Rosa Catalán	Coloche	Presidente	956302071	<i>[Firma]</i>
Lalera Araiquil Colipán	Comunidad Indígena espana	secretario	999672996	<i>[Firma]</i>
Angela Quillempán Peña	Comunidad Newey Tráyer	Presidenta	940800394	<i>[Firma]</i>
Elisava Caturmille	Comunidad Vicente Paingor	Presidenta	951793522	<i>[Firma]</i>

Fuente: Elaboración Propia

LISTA DE RECEPCION DE INVITACIÓN CONSULTA INDÍGENA ESTUDIO PREFACTIBILIDAD CONEXIÓN VIAL NELTUME LIQUIÑE COMUNA DE PANGUIPULLI REGIÓN DE LOS RÍOS



Nombre	Comunidad	Cargo	Correo electrónico	Firma
Nesthinda Campan D	Quiñby delgado	Presidenta	996165519	<i>Nesthinda</i>
Jose Vera B.	Wu Newen	Presidente	999557906	<i>Jose Vera</i>
Daniel Vucopovic	Nahuel matusa	Presidente	984045032	<i>Daniel</i>
Eugenio Cabrera Riosolef	Treyrucaquize	Presidente	962232455	<i>Eugenio</i>
Asociación Indígena Trayence	Co: Huel matusa			
Jose J. Amador G	Comunidad de Liquine Alto	Presidente	756939074572	<i>Jose J. Amador</i>
Juan Carlos	Comunidad de Pangui Pulli	Presidente	952852099	<i>Juan Carlos</i>
Roberto Medved Colke	Kiwa Mapu	Secretario	998842694	<i>Roberto</i>
Jenny Reinahuel Zapata	Limon Antu	Presidenta	940319340	<i>Jenny R</i>

LISTA DE RECEPCION DE INVITACIÓN CONSULTA INDÍGENA ESTUDIO PREFACTIBILIDAD CONEXIÓN VIAL NELTUME LIQUIÑE COMUNA DE PANGUIPULLI REGIÓN DE LOS RÍOS



N°	Nombre	Comunidad	Cargo	Correo electrónico	Firma
1	Arnold Amador	Ublew Collin	Pte	9127383	<i>Arnold</i>
2	Noari Pobalof	Jwinlophen	Secretaria	944860644	<i>Noari</i>
3	Diego Roberto Gabil	San Reinha	Pte	933871648	<i>Diego</i>
4	Davi d Durbque	Manuel Gualaf	Pte	991804981	<i>Davi</i>
5	Olga Kordaus	Trikuecuicui	Pte	977511530	<i>Olga</i>
6					
7					
8					
9					
10					
11					
12					

Fuente: Elaboración Propia

Publicación en Diarios Locales

Figura N° 1.2-4 Publicación en Diario Local y Diario de Circulación Regional

El Diario Panguipulli.cl

INICIO - POLICIAL - DEPORTES - REPORTAJES - POLITICA - SERVICIOS - TURISMO - EDUCACION - SALUD - SOCIAL - FOTOS

18/03/2024
A PARTIR DEL VIERNES 15 DE MARZO CONAF INICIÓ CALENDARIO DE QUEMAS AGRÍCOLAS 2024 EN LA REGIÓN DE LOS RÍOS

18/03/2024 - 22:50 horas
CARABINEROS DE PANGUIPULLI DETUVO ESTA NOCHE A SUJETO IMPUTADO POR EL DELITO DE LESIONES GRAVES CON ARMA BLANCA

18/03/2024
DISCUSIÓN DE JÓ COMO SALDO UN HERIDO CON ARMA BLANCA EN PANGUIPULLI. CARABINEROS REALIZA DILIGENCIAS PARA DAR CON EL AUTOR QUIEN SE ENCUENTRA IDENTIFICADO

18/03/2024 - 14:46 horas
PRINCIPIO DE INCENDIO EN AUTOMÓVIL. MOVILIZÓ A BOMBEROS DE PANGUIPULLI

18/03/2024 - 14:46 horas
ALARMA DE INCENDIO EN PANGUIPULLI: Según información preliminar, la activación de la alarma se origina a raíz de incendio de vehículo en sector del Liceo Altamira. Bomberos se dirige al lugar.

18/03/2024 - 10:54 horas
ALARMA DE BOMBEROS EN PANGUIPULLI: Según informa bomberos, la activación de la alarma se origina a raíz del derrame de material peligroso. Preliminarmente, se trataría de rotura de un termómetro en Panguipulli. Bomberos se dirige al lugar.

18/03/2024
SERNAMEGOMIN PRESENTARÁ A LA COMUNIDAD ENDR LOS RÍOS SOBRE REMOCIONES EN MASA EN PANGUIPULLI Y OTRAS SEIS COMUNAS DE LA REGIÓN

17/03/2024
A LAS 00 HORAS Y 06 MINUTOS ESTE MIÉRCOLES 20 DE MARZO DE 2024 SE PRODUCIRÁ EL EQUINOCCIO DE OTOÑO EN EL HEMISFERIO SUR

Dirección de Vialidad
Ministerio de Obras Públicas
Gobierno de Chile

ATENCIÓN COMUNIDADES DE NELTUME Y LIQUIÑE:
SE INVITA A REUNIÓN DE CONSULTA INDÍGENA ETAPA DE PLANIFICACIÓN
"Mejoramiento Interconexión Vial Neltume – Liquiñe, Comuna de Panguipulli, Región de Los Ríos".
Mayor Información Pinche Aquí

16/03/2024
HUASOS DE PANGUIPULLI PREMIARON EN LA SERIE DE

CLIMA

Ministerio De Obras Públicas
www.mop.cl

MINISTERIO DE OBRAS PÚBLICAS DIRECCIÓN DE VIALIDAD

REUNIÓN DE CONSULTA INDÍGENA ETAPA DE PLANIFICACIÓN

"Mejoramiento Interconexión Vial Neltume – Liquiñe, Comuna de Panguipulli, Región de los Ríos"

El Ministerio de Obras Públicas (MOP), a través de la Dirección de Vialidad, invita cordialmente a representantes de organizaciones, asociaciones y comunidades indígenas, a participar en la reunión correspondiente a la **Etapa de Planificación del Proceso de Consulta Indígena en el marco del Convenio 169 de la OIT, para el proyecto "Mejoramiento Interconexión vial Neltume - Liquiñe comuna de Panguipulli Región de los Ríos"**, que se encuentra en fase de Estudio de Prefactibilidad.

El proyecto en estudio se sitúa administrativamente en la comuna de Panguipulli, Provincia de Valdivia y busca mejorar la conectividad vial entre los sectores de Liquiñe y Neltume, potenciar el circuito Red Interlagos, la Ruta Escénica Lagos y Volcanes y el circuito Siete Lagos, del que forma parte, facilitando la operación y seguridad vial a lo largo del año en la ruta y el acceso a la zona turística, además de mejorar las rutas de escape de posibles eventos volcánicos.

Esta actividad se realizará el **6 de abril** en las localidades Neltume y Liquiñe, **a las 10:00 horas en Sede de la Comunidad Indígena Valeriano Callicul** ubicada en Neltume Baja y el mismo día **6 de abril a las 14:30 horas en la Casa del Pueblo** ubicada en Ruta Internacional CH – 201, Liquiñe, pudiendo asistir a la instancia que mejor le acomode por horario y ubicación.

Para consultas sobre esta reunión, pueden tomar contacto con el Sr.a. Mónica Jorquera Inspectora Fiscal del estudio, al correo electrónico monica.jorquera@mop.gov.cl o a los teléfonos de contacto 22 449 5375 ó +56 9 97560453.

**SEREMI de Obras Públicas
Región de Los Ríos**

Fuente: Elaboración Propia

Expediente de Consulta Indígena - Pág. 1.2-31

Figura N° 1.2-5 Afiche Etapa de Planificación



Fuente: Elaboración Propia














Fechas, lugares y Asistentes sector Lago Neltume Jornada de Planificación

El día 04.03.2024 entre las 15:30 y 18:30 hrs., en la Sede de la Comunidad Valeriano Callicul en el sector Lago Neltume Neltume, se realizó la jornada de Planificación












Las personas que participaron de esta reunión son las siguientes:

Figura N° 1.2-6 Lista de Asistencia Jornada Planificación Neltume

LISTA DE ASISTENCIA CONSULTA INDÍGENA ESTUDIO DE PREFACTIBILIDAD INTERCONEXIÓN VIAL NELTUME - LIQUIÑE REGIÓN DE LOS RÍOS

N°	Nombre	Organización/ Institución	Cargo	e-mail	Fono	Firma
1	Verónica Martínez	APR. Lafuente	Presidenta	veronimartinez@gmail.com	926192161	
2	J. D. MARRÓN V.	Comunidad	Presidente	No	97127383	
3	Rosario Burgos V.	ALCALDIA			940325530	
4	Juan Manuel C.	Presidencia Valdivia Cultural			92218922	
5	Ximena Altamirano	Agro. Social Cultural	Presidenta		990763626	
6	Verónica Orellana	Agro. Social Cultural	Integrante	veronico@msd.com	95481969	
7	MARIANO MARGAL	ADICULTA			994320547	
8	Dagoberto C.	Comunidad	Presidente		9.33877418	
9	Agustín Chamorro	Valdivia Cultural	Integrante	agustin.chamorro@gmail.com	9.9773222	
10	Jacobo Salgado	Municipalidad	Secretario	jacobsalgado@munivial.com	910309324	
11	Monica Jorquera S.	Dirección Vialidad	Fiscal	monica.jorquera@mop.gov.cl	224495315	
12	Rodrigo Gutiérrez	Dirección Vialidad	Asesoría	rodrigo.gutierrez@mop.gov.cl	632264253	
13	Javier Miller C.	Dirección Vialidad	Asesoría	javier.miller@mop.gov.cl	224495315	
14						
15						
16						
17						

LISTA DE ASISTENCIA CONSULTA INDÍGENA ESTUDIO DE PREFACTIBILIDAD INTERCONEXIÓN VIAL NELTUME - LIQUIÑE REGIÓN DE LOS RÍOS

N°	Nombre	Organización/ Institución	Cargo	e-mail	Fono	Firma
1	Hector Quiroga T.	Asociación Indígena	Secretario		94473603	
2	Antonio Alcazar	Dpto. Mapuche			95637229	
3	Noemí Estrella	C. JINAPKEN	Secretaría		944860644	
4	Rosa Pinochet	C. JINAPKEN	Vocera		944860644	
5	Fernanda Cordero	Navarra Montulón			984740470	
6	Eva Molina	Comunidad MC			957630589	
7	Ricardo Curirancó	Comunidad A. Reinao	vic. presidente		977951133	
8	Ernesto Alarcón	Comunidad A. Reinao	Presidente		941982098	
9	Diego Carillaf	Comunidad JINAPKEN	Presidente		954860644	
10	Jorge Calzadilla	Comunidad Reinao			96135819	
11						
12	Juan Soto	INGEB SA	J.P	juan.soto@ingeb.cl	969184915	
13						

Fuente: Elaboración Propia

Durante el desarrollo de la actividad se discutieron una serie de temas asociados a la coordinación del proceso, se dio énfasis a las características del proceso y sus etapas, dentro las discusiones presentadas se dieron cuenta de la necesidad de acotar la convocatoria a las comunidades incumbentes y se actualizó esta dinámica en función de los requerimientos de las comunidades, ello en razón a la intervención de comunidades de otros sectores que interrumpieron la conversación.

Figura N° 1.2-7 Presentación Jornada de Planificación



Acuerdos Etapa de Planificación Neltume

Se propiciaron los siguientes acuerdos de la Etapa de Planificación en el sector de Neltume:

1. Respecto al desarrollo de CI, se acuerda seguir adelante con el proceso, sin embargo, las comunidades consultaran con el resto de su asamblea si están de acuerdo con seguir.
2. Respecto al lugar de la próxima reunión, se acuerda que Segunda Instancia CI, invitando a todos los miembros de las comunidades que le interese el estudio, se lleve a cabo en el colegio Rural Lago Neltume (no solo dirigentes). Considerando las cinco comunidades ubicadas en el área del sector.
3. Respecto a la fecha de la próxima reunión, se acuerda que será Sábado 4 de mayo de 2024 a las 15:00.
4. Respecto a la forma de presentación, se acuerda que Presentación Digital y posterior muestra de planos. Se entregaron planos con las alternativas a dirigentes para que puedan mostrar a la asamblea de forma previa a la próxima reunión.
5. Respecto a la forma de intervención, se acuerda que será abierta a todos los asistentes.
6. Respecto a la formalización de acuerdo, se mantiene Acta con firma de representante de cada comunidad y del ministerio, dejando una copia a la comunidad y otra para el Ministerio.
7. Respecto a la convocatoria, se acuerda que invitación a través de oficio dirigido a dirigentes, quienes compartirán con la comunidad a través de WhatsApp,

indicando que fue recibida y la inclusión de afiches en la zona. En invitación considerar sólo las cinco comunidades de la zona. No considera aviso radial.

8. Respecto a los medios de verificación, se acuerda que se consideran los siguientes registros
- Recepción de invitaciones a través de confirmación de recibo
 - Lista de asistencia, de mayor tamaño
 - Firma de acta
 - Registro Fotográfico

Figura N° 1.2-8 Acta de Acuerdos Localidad de Neltume



REGISTRO DE ACTIVIDAD

1. Identificación

Actividad:	Primera Reunión de Planificación de Consulta Indígena
Proyecto:	Estudio de Prefactibilidad "Mejoramiento Interconexión Vial Lago Neltume Liquiñe, Comuna de Panguipulli", Región de Los Ríos
Fecha:	Sábado 06 de abril de 2024
Horario:	Hora Inicio: 10:20 hrs. Hora Término: 14:15 hrs.
Lugar:	Sede Comunidad Valeriano Callicul, Neltume Bajo.
Objetivo General de la Actividad:	<ul style="list-style-type: none"> • Entregar la información preliminar sobre la medida a consultar a comunidad. • Determinar por parte de la comunidad y del MOP los intervinientes, sus roles y funciones • Determinar conjuntamente entre el MOP y comunidad la metodología o forma de llevar a cabo el proceso; el registro de las reuniones por medios audiovisuales, actas u otros medios que dejen constancia del proceso. • Consensuar en conjunto con los representantes de la comunidad, la forma en la que se llevará a cabo el proceso de consulta, acordar los lugares, fechas, metodología, organizaciones y personas que participarán en este proceso.
Objetivo Especifico de la Actividad:	Llevar a cabo la Etapa de Planificación Proceso de Consulta.
Responsable Actividad:	Sra. Mónica Jorquera Solis, Inspectora Fiscal de Estudio.

2. Temas Tratados

1. Don Armando Marcial, realiza inicio de la presentación explicando brevemente de que se hablará durante la reunión, invitando a alcalde a presentarse.
 2. Alcalde explica que se está estudiando el mejoramiento de la Ruta T-29, informando que se estudiarán varias alternativas y que existe una metodología para el desarrollo de estos estudios. Además, comenta que anteriormente se estudió la ruta 201 CH se hicieron varias alternativas y finalmente se mejoró lo existente. Explica que, si bien, entiende las metodologías, no le parece que se desarrollen otras alternativas, si no que se mejore lo existente que es lo más fácil. La idea es no afectar el sector de humedal.
 3. Rodrigo Guerrero, introduce la reunión explicando que la idea es ir articulando las distintas visiones y generar un consenso con relación a la conexión entre Liquiñe y Neltume.
 4. Mónica Jorquera, se presenta y explica brevemente el estudio y presenta al equipo encargado.
Comienza la presentación, explicando el ciclo de vida del estudio y posteriormente solicita que se presente la comunidad.
Tatiana Ramírez, de Puerto Fuy, el proyecto es importante, viene para informarse, porque el proyecto conecta con otros futuros proyectos como el corredor bioceánico, que se ha mantenido oculto, hay bastante desconfianza.
Srta. Noemi Catrilaf, la idea es mantener la ruta existente y es importante para la comunidad, protegiendo el medio ambiente con énfasis en el resguardo del humedal. Nuestra comunidad es la más afectada por expropiaciones (eje de Ruta T-29), lo complejo es que familias tendrán que salir.
 5. Javier Millar, saluda a los asistentes y explica de manera general los objetivos de la reunión y del estudio de prefactibilidad. Indica la importancia del diálogo, opinión y participación en el proceso de Consulta Indígena. Hace énfasis en la elaboración de un acta con los acuerdos y sobre la participación de autoridades ancestrales si se considera pertinente. Indica que las consultas indígenas dependen mucho del contexto territorial.
6. Mónica continua presentación, explicando de que se trata el estudio.
 7. Alcalde, explica que en el año 2016 se dijo que se mejoraría la ruta T-29. Consulta porque se priorizó el proyecto Ranco – Pirihueuco de 2.100 SMM y que transmita a Santiago. Respecto al proyecto lo considera urgente. Reitera la importancia del resguardo del humedal.
 8. Comunidad Inalafken, explica que siempre se ha inundado el camino del humedal y en caso de implementar alternativas en el humedal ¿Cuál será la afectación del Humedal?. Existen gran cantidad de plantas medicinales que forman parte de las tradiciones de la comunidad.
Don Ricardo, de la comunidad Antonio Curiñanco, hay una inquietud con respecto a la comunidad ancestral ubicada en pleno humedal, la cual no es considerada y que por los explosivos utilizados en la mejora de la ruta, cae roca en sus sectores. No consideran que exista tanta afectación en un camino en el humedal.
Javier Consulta, si alguien se apone al proceso de CI.
Se está de acuerdo con el proceso, pero dirigentes son voceros y el resto de la comunidad es la que decide.
Don Armando, explica que la idea es validar el proceros de CI para poder avanzar con una solución.
9. Javier expone el marco legal, explicando en qué consiste el convenio 169 OIT, que rige en Chile desde el 2009. Se indica la responsabilidad del Estado de realizar el proceso de CI, cuando se toman medidas que pueden afectar a las comunidades. Se hace énfasis en que la consulta es un derecho de los pueblos originarios.

10. Mónica explica con que dirigentes y autoridades se ha reunido. Además, explica la forma en que se invitó a la actividad.

11. Se expone la descripción del estudio en curso, explicando cual es la situación actual de la conectividad entre Liquiñe y Neltume, el objetivo general y los específicos del estudio y su emplazamiento.

- Javier Millar, explica en que etapa de la CI nos encontramos.

12. Se muestra un listado de las comunidades que fueron invitadas el día de hoy.

Comunidades cercanas a Neltume	Presidente
Trihuecuicui	Olga Barrera (no asiste)
Manuel Curilef	David Quilaqueo (no asiste) Al parecer hubo cambio.
Valeriano Callicul	Armando Marcial (asiste)
Juan Quintuman	Dagoberto Catrilaf (asiste) Consultará a la comunidad si se continuará con la participación en la CI.
Inalafquen	Ariel Catrilaf (asiste)
Comunidades asistentes	
Tatiana Ramírez	Coordinadora en defensa del río Fuy (solicitó ser invitada a próxima instancia)
Ximena Altamirano Trafiñanco	Agrupación social y cultural Chuyun Mapun
Mariano Marcial Quilaqueo	Agrupación de Apicultores
Agrupación de rescate Newen Multulun	Javier Sobarzo (presidente)

13. Machi, explica que estas instancias están enfocadas en representantes jurídicos y no son consideradas otras autoridades que forma parte de la comunidad. El turismo ha impactado en las tradiciones de la comunidad. Los Machis son autoridades territoriales y no reconocen límites territoriales. Entrega su visión y llama a la reflexión con respecto al estudio que se desarrollará. Habla del corredor bioceánico e invita a participar a la comunidad a estudiar sobre dicho proyecto.

Javier, explica que esta instancia es para acordar a quien se debe invitar a través de los dirigentes.

Don Rodrigo, explica que esta instancia se enfoca en la conexión Liquiñe – Neltume y que se podría buscar una forma de llegar a la DRV.

Señora Tatiana, explica que se está avanzado en un corredor IRSA sin sensibilizar su impacto y no considera CI.

Don Armando insta a enfocarse en el estudio que se ha llamado, concentrándose en mejorar la Ruta T-29 actual.

14. Javier explica que esta etapa corresponde a la etapa de planificación, donde se busca generar acuerdos con el fin de llevar a cabo el proceso a través de instituciones representativas, mediante procedimientos adecuados y en el marco de la buena fe.

Consulta, si les parece adecuado seguir adelante las reuniones por sectores (Liquiñe – Neltume)

Se consulta, cómo la comunidad va a saber quién está en contra.

Tatiana, explica que puede ser mejor una reunión ampliada y que es más democrática, en un gimnasio.

Javier, explica que en estas instancias son las personas afectadas directamente las que pueden quedar fuera en asambleas ampliadas.
 Don Dagoberto, cree que lo mejor que se junten las comunidades afectadas directamente.
 Don Armando confirma las palabras de Dagoberto, considerando las comunidades del área donde se ubica el proyecto.
 Don Ariel consulta si en caso de tener que presentar el proyecto, alguien del ministerio acompañará en dicha reunión.
 Mónica, explica que efectivamente se puede hacer, pero la información del estudio será en la próxima instancia donde se entregará información.
 Don Armando comenta que explicará a su comunidad este inicio.
 Señorita Noemí, comenta que se debe explicar al resto de la comunidad.
 Comenta que se puede hacer uso de una sala del colegio.
 Lo mejor es realizar la segunda reunión durante la tarde.
 A veces las comunidades buscan un representante y en la reunión es quién habla en representación.
 Javier consulta si están de acuerdo con seguir con actas de reuniones.
 Comunidad Valeriano Callicul, no traerán al Lonko de la comunidad y explica el por qué.

3. Acuerdos

1. Respecto al desarrollo de CI se acuerda seguir adelante con el proceso, pero las comunidades consultaran con el resto de su asamblea si están de acuerdo con seguir.
 2. Respecto al lugar de la próxima reunión, se acuerda que Segunda Instancia CI, invitando a todos los miembros de las comunidades que le interese el estudio en el colegio Lago Neltume. Considerando las cinco comunidades ubicadas en el área del sector.
 3. Respecto a la fecha de la próxima reunión, se acuerda que será Sábado 4 de mayo de 2024 a las 15:00.
 4. Respecto a la forma de presentación, se acuerda que Presentación Digital y posterior muestra de planos.
Se entregaron planos con las alternativas a dirigentes para que puedan mostrar a la asamblea de forma previa a la próxima reunión.
 5. Respecto a la forma de intervención, se acuerda que Abierta a todos los asistentes
 6. Respecto a la formalización de acuerdo, se acuerda que Se mantiene Acta con firma de representante de la comunidad y el ministerio dejando copia a la comunidad y otra para el Ministerio.
 7. Respecto a la convocatoria, se acuerda que Invitación a través de oficio dirigido a dirigentes, quienes compartirán con la comunidad a través de whatsapp indicando que fue recibida y la inclusión de afiches en la zona. En invitación considerar sólo las cinco comunidades de la zona. No considerar convocatoria por radio
 8. Respecto a los medios de verificación, se acuerda que Se consideran registros OIT 169 DS66
 - Recepción de invitaciones a través de confirmación de recibo
 - Lista de asistencia, de mayor tamaño
- Firma de acta
 - Registro Fotográfico
 - Registro de audio y se entregará junto al informe final

Figura N° 1.2-9 Firma de Acuerdos Etapa de Planificación Localidad de Neltume

FIRMA DE ACTA
 Primera Reunión de Planificación Proceso de Consulta Indígena.
 Comuna de Panguipulli / 06 de abril de 2024.

Nombre	Cargo	Institución/Comunidad	Firma
Dagoberto Castro	Presidente	Comunidad Juan Quintuman	<i>[Firma]</i>
Mariano Marcial	Presidente	Apicultores Rayen Mosho	<i>[Firma]</i>
Ariel Colibaf	Presidente	Invalapuen	<i>[Firma]</i>
Ximeno Antonian Trefiano	Presidente	agrupación social y cultural chepo MAR	<i>[Firma]</i>
Jacob Salgado	Municipal	Parroquial	<i>[Firma]</i>
Ambrosio Cuevas	Pdr	Autonía Cuevas	<i>[Firma]</i>
Rodrigue Hostuey	Presidente	Comite Agos Poble Rural LAFAYETTE Logotitue	<i>[Firma]</i>
Aeroway Marcial	Presidente	Voluntarios Colicual	<i>[Firma]</i>
Xavier Villar	Analista Ambiental	Dirección de Vialidad	<i>[Firma]</i>
Mónica Sorquera	Inspectora Fiscal	Dirección de Vialidad	<i>[Firma]</i>
Rodrigo Guzmán	Analista PLANIFICACIÓN	Dirección de Vialidad	<i>[Firma]</i>

Fuente: Elaboración Propia

Figura N° 1.2-10 Jornada de Planificación Neltue



Fechas, lugares y Asistentes Localidad de Liquiñe Jornada de Planificación

El día 04.03.2024 entre las 10:30 y 14:30 hrs., en la Casa del Pueblo en la localidad de Liquiñe, se realizó la jornada de Planificación.

Las personas que participaron de esta reunión son las siguientes:

Figura N° 1.2-11 Lista de Asistencia Consulta Indígena Etapa de Planificación Jornada Liquiñe

LISTA DE ASISTENCIA CONSULTA INDÍGENA ESTUDIO DE PREFACTIBILIDAD INTERCONEXIÓN VIAL NELTUME - LIQUIÑE REGIÓN DE LOS RÍOS

N°	Nombre	Organización/ Institución	Cargo	e - mail	Fono	Firma
1	Marcos Carrasco	Comunidad L.C.	Presidente		98214406	
2	Enrique Deckwer	Municipalidad Baños de Termino	Delegado		965031145	
3	Daniela Nalibol Hurtado	Municipalidad Baños de Termino	Concejal	daniela.nalibol@munibañosdetermino.cl	986825996	
4	Carosena Neihuasi	Mesa de Asistencia	Presi. PAUC		942062224	
5	MARY SANUPE CARO	CONITE RISSO	PRESIDENTA	marysanupe@conite.com	994158699	
6	Alejo Quintanilla T	JUV Liquiñe	Presidente	alejoq@juvliquiñe.cl	941473603	
7	Carolina Carrasco Caro	Antonio Curiñanco II	Socio	ccarro@antoniocuriñanco.cl	932481028	
8	Jonas Villal	Dirección de Vialidad	Analista	jonas.villal@mv.gov.cl	224495983	
9	Mónica Jorquera Sols	Dirección de Vialidad	Asesora	monica.jorquera@mv.gov.cl	224495375	
10	Roberto Guzmán El	DIRECCIÓN DE VIALIDAD	ANALISTA PLANIFICACION	roberto.guzman@mv.gov.cl	632642553	
11	José Soto	IMEER S.A	J.P	josetosoto@imeer.cl	969829915	
12	Oval Muñoz	INGROP S.A	Encargado	ovalm@ingrop.cl	997560457	
13						
14						
15						
16						
17						
18						
19						
20						

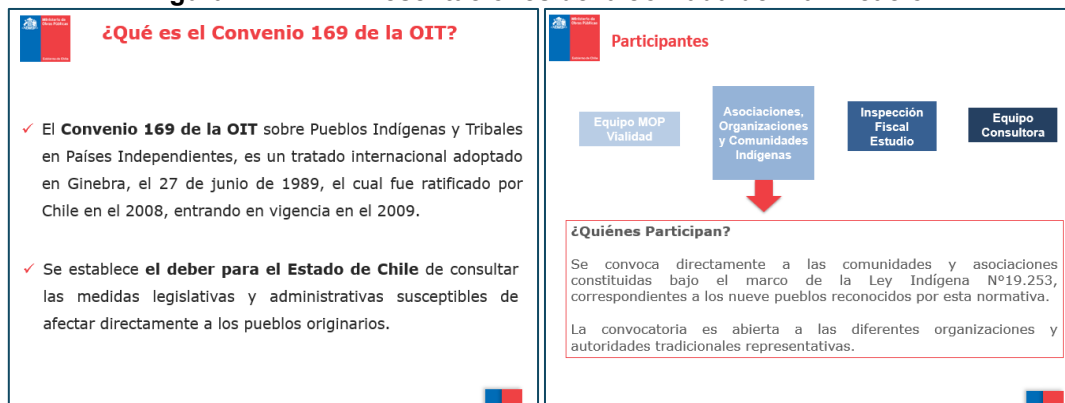
LISTA DE ASISTENCIA CONSULTA INDÍGENA ESTUDIO DE PREFACTIBILIDAD INTERCONEXIÓN VIAL NELTUME - LIQUIÑE REGIÓN DE LOS RÍOS

N°	Nombre	Organización/ Institución	Cargo	e - mail	Fono	Firma
1	Arelia Catalán	Comunidad Muzumaco	Presidente		956000052	
2	Roberto Calle	Comunidad Muzumaco	Consejero		957032579	
3	Alejo Quintanilla	Agrupación Muzumaco	Secretaria		972769770	
4	José PATRULLAN	José Nacolfile	Socio		999133370	
5	ENRIQUE CARDAPAN	APB RICHUECO	PRESIDENTE		957330523	
6	Nicolás P. Tin Hau A.	COMUNIDAD P. TITULO LAUN KO	CONSEJERO		985987558	
7	Marcos Deckwer	Com. Baños de Termino	Delegado		952662331	
8	Juan Carlos Compañ	Comunidad P. Com. Baños de Termino	Delegado	juancc@combañosdetermino.cl	952799540	
9	José Néve	Comunidad Muzumaco	Presidente		991551906	
10	José Quiñiga	Comunidad Liquiñe	Presidente		924074572	
11	Justina Cruzarosa	Comunidad Antonia Curiñanco	Presidente		934014048	
12	Israel Coto	Comunidad Coto	Secretario	israelcoto@comunidadcoto.cl	956302071	
13	José Coto	Comunidad Coto	Presidente	josecoto@comunidadcoto.cl	956302071	
14	Maria Catalán	Comunidad Coto	Asesora		978183940	
15	Andrés Tripannik C.	Comunidad Nueva Esperanza	Presidente	andrestripannik@comunidadnuevaesperanza.cl	988167524	
16	SAMUEL LIA E.	COMUNIDAD LIEN PATRULLAN	PRESIDENTE	samuellien@comunidadlienpatrullan.cl	968259127	
17	Silvia Caro Catalán	Antonio Curiñanco II	Patrona	silvia.caroc@antoniocuriñanco.cl	94464185	
18	Ama Dina Jofarols	C. Haskin MALU	Presidenta		988862246	
19	Ulises Quiñiga	Com. Nueva Esperanza		ulisesqui@comunidadnuevaesperanza.cl		
20	Andrés Morales	Nueva Esperanza				

Fuente: Elaboración Propia

En esta etapa se discutió respecto de las características del proceso, sus etapas y las futuras reuniones. Se tomaron acuerdos específicos en razón del horario, los días posibles de los encuentros y el tipo de convocatoria

Figura N° 1.2-12 Presentaciones de la Jornada de Planificación



Acuerdos Etapa de Planificación Lliquiñe

Se presentan los acuerdos resumidos del sector Lliquiñe:

1. Respecto a la forma de realizar reuniones, se acuerda que se realice reunión con comunidades ubicadas en el sector norte de la Ruta T-29
2. Respecto al lugar de la próxima reunión, se acuerda que segunda instancia CI en sede Casa del Pueblo en Lliquiñe.
3. Respecto a la fecha de la próxima reunión, se acuerda que la segunda instancia de CI se desarrolle el día 04 de mayo del 2024 a las 10:30 hrs.
4. Respecto a la forma de presentación, se acuerda que Presentación Digital y posterior muestra de planos.
5. Respecto a la forma de intervención, se acuerda que sea intervención abierta.
6. Respecto a la formalización de acuerdo, se acuerda que a partir de Acta firmada por asistentes.
7. Respecto a la convocatoria, se acuerda que invitación a través de dirigentes de comunidades de tabla confeccionada en conjunto en la presente reunión. No se requiere aviso radial.
8. Respecto a los medios de verificación, se acuerda:
 - Recepción de invitaciones a través de confirmación de recibo de dirigentes
 - Lista de asistencia
 - Firma de acta
 - Registro Fotográfico.
 - Registro de audio
9. Respecto las comunidades y/o personas a incluir en las reuniones, se acuerda que asistan dirigentes y presidentes de comunidades.

Figura N° 1.2-13 Acta de Acuerdos Etapa de Planificación Localidad de Liquiñe



REGISTRO DE ACTIVIDAD

1. Identificación

Actividad:	Primera Reunión de Planificación de Consulta Indígena
Proyecto:	Estudio de Prefactibilidad "Mejoramiento Interconexión Vial Lago Neltume Liquiñe, Comuna de Panguipulli", Región de Los Ríos
Fecha:	Sábado 06 de abril de 2024
Horario:	Hora Inicio: 16:50 hrs. Hora Término: 19:30 hrs.
Lugar:	Sede Casa del Pueblo, Liquiñe.
Objetivo General de la Actividad:	<ul style="list-style-type: none"> • Entregar la información preliminar sobre la medida a consultar a los pueblos indígenas. • Determinar por parte de los pueblos indígenas y del MOP los intervinientes, sus roles y funciones • Determinar conjuntamente entre el MOP y los pueblos indígenas la metodología o forma de llevar a cabo el proceso; el registro de las reuniones por medios audiovisuales, actas u otros medios que dejen constancia del proceso. • Consensuar en conjunto con los representantes indígenas, la forma en la que se llevará a cabo el proceso de consulta, acordar los lugares, fechas, metodología, organizaciones y personas que participarán en este proceso.
Objetivo Especifico de la Actividad:	Coordinar Etapa de Planificación Proceso de Consulta.
Responsable Actividad:	Sra. Mónica Jorquera Solis, Inspectora Fiscal de Estudio.

2. Temas Tratados

<ol style="list-style-type: none">1. Rodrigo, se presenta en nombre de la DRV y realiza pequeña introducción.2. Dirigente de Liquiñe, comenta que se está solicitando la pavimentación de la Ruta T-29, lo cual es un muy buen proyecto y se espera su pavimentación, ojala antes de un año.3. Javier Millar, saluda a los asistentes y explica de manera general los objetivos de la reunión y del estudio. Indica la importancia del diálogo, opinión y participación en el proceso de Consulta Indígena. Indica que las consultas indígenas dependen mucho del contexto territorial.4. Señora Lucía Cariman, comenta que no quedaron conformes con la CI del mejoramiento de ruta 201 CH. Es importante que la comunidad asista a las reuniones y que el ministerio sea claro en el proceso.5. Mónica Jorquera comienza presentación explicando antecedentes del estudio y la importancia de que tiene el proceso de CI y PAC.
<ol style="list-style-type: none">6. Javier Millar expone el marco legal, explicando en qué consiste el convenio 169 OIT, que rige en Chile desde el 2009. Se indica la responsabilidad del Estado de realizar el proceso de CI, cuando se toman medidas que pueden afectar a las comunidades. Se hace énfasis en que la consulta es un derecho de los pueblos originarios, explicando también los objetivos de la CI.
<ol style="list-style-type: none">7. Mónica Jorquera expone breve descripción del estudio en curso, explicando cual es la situación actual de la conectividad entre Liquiñe y Neltume, los principales objetivos y su emplazamiento. Describe brevemente las alternativas. Comunidad indica la presencia de nieve en las alternativas 5 y 6. Comunidad, consulta si la actual ruta presenta algún problema, ya que se desarrollan 4 corredores. Mónica explica que el problema principal de la actual ruta corresponde al sector de cuesta de Alto Pasa. Además, cuenta que en otros estudios se ha solicitado análisis posterior al desarrollo de estudios lo cual puede ser un problema, pero si se descartan alternativas con estudios y consultando con la comunidad, no se da esa posibilidad. Comunidad de Liquiñe Alto, el camino llega a Remeco Alto y en veranos es hermoso y existen varios lagos en el sector. Lo de la nieve no parece un problema, porque cae poca nieve. A Liquiñe alto le vendría muy bien ese camino. La comunidad se encuentra de acuerdo en realizar el mejoramiento de la conexión en los sectores de Liquiñe y Neltume. Don Cristian agradece que se tome en cuenta a la comunidad en general. Ya se generó problemas en el mejoramiento de la conexión Liquiñe – Coñaripe. Se debe tener consideración con los peatones, carretas, bueyes y ciclista, ya que la ruta se emplaza en un sector campesino. Señora Silvia, comenta que la ejecución del proyecto de la Ruta 201 CH consideraba lo comentado por Cristian, pero finalmente no se desarrolló ninguna solución. Los mismo con los cercos. Si se llegan a acuerdos en la CI, ¿porque la licitación no considero el resultado de la CI? Mónica explica que los proyectos deben ser rentables, que considera la cantidad de vehículos que transitan y el monto de inversión, entonces a veces no se puede lograr la solución óptima. Con relación a la Ruta 201 CH, no se tiene el conocimiento del porque se cambió algo que ya se encontraba acordado. Señora Silvia, explica que existía una ciclovía, la cual se sacó con el mejoramiento de la ruta 201 CH. Se consulta si existe algún mecanismo para asegurarse que se construya lo que se acuerda en la instancia de CI, para darle un seguimiento a los trabajos.

Se insiste en que no se cumplió con los acuerdos, se comenta que se debe llegar a la gente que vive en el sector.
 Se explica por representante del Municipio, que se encuentra en el inicio del proceso del mejoramiento de la conexión. Lo cual es algo positivo para trabajar en conjunto con la comunidad.
 Antonio Alcapán. Por que se estudia una prefactibilidad si la conexión ya existe, que debería mantenerse la ruta existente y evitar el gasto de tiempo y dinero.
 Tener en consideración la existencia de atravesos de redes de apr y proyectos futuros de apr para que no se tenga que romper de forma posterior el pavimento.

8. Javier Millar, expone la descripción de cada una de las etapas de la CI, las cuales son:

- Planificación.
- Entrega de Información.
- Deliberación Interna.
- Diálogo.
- Sistematización Resultados y Término.

9. Se expone publicaciones realizadas en el marco de la convocatoria del proceso (16 y 21 de marzo) y copia del oficio entregado.

9. Se expone publicaciones realizadas en el marco de la convocatoria del proceso (16 y 21 de marzo) y copia del oficio entregado.

10. Se exponen los antecedentes generales de la CI, mostrando y explicando acerca del primer acercamiento a las comunidades realizado el 23 y 24 de enero. También se muestra un listado de las comunidades que fueron invitadas el día de hoy.

Comunidades cercanas a Liquiñe	Presidente
Colotúe	Edith Quisulef (se actualizó) a Rosa Catalan asiste
Lorenzo Cariman	Nancy Carimán (estuvo presente)
Cachim Palitue	Juan Queupumil (no asiste)
Lil Mapu	Héctor Cuminao (se actualiza Lionel Quintuman)
Juan Painepe	José Painepe (No asiste)
Liwen Antu	Jenny Reinahuel (no asiste, son de trafún)
Juan Painepe II	Genaro Painepe (no asiste)
Collanes Trafun Chico	Antonio Queupumil (no asiste)
We Choyún	Heriberto Colipán (no asiste)
Carririñe Mapu	No tiene dirigentes vigentes
Haskin Mapu	Ana Alfaro (asiste)
Wincul Mapu	Alicia Pinchulef (no asiste)
Cohigue Mapu	José Cuminao (asiste)
Quillay Lafquen	Neslinda Caripán (no asiste)
We Newen	José Neira (asiste)
Newenco	Amelia Catalan
Comunidades asistentes	
Mesa Intercultural	Carcenio Nelwal
Comunidad y asociación de pequeños agricultores y artesanos de Liquiñe Alto	Yanet Sandoval
Lien Paiyahuada – Lionquen	Samuel Lien
Wechafe Newen	Claudia Tripallante

Quilca Mapu - Carririñe	German Calfo
Organización de Mujeres – Mapuche somos	Ariela Quintuman
Antonio Curiñanco	Cristian Curiñanco
Comunidad Ancestral Vicente Cuitrillan	Vicente Cuitrillan - Lonko
APR Rihueuco	Enrique Caurapan
José Neculfilo	José Petrullan
Organización Kuleufu Kona	Mario Nehual Matu (representante de Lonko Mario Nehual)
Comité de pequeños agricultores Reñintuco	Mary Sánchez
Carririñe	Juan Ilancapan Tripallante

11. Javier millar consulta si les parece bien realizar reuniones separadas entre Neltume y Liquiñe.
12. Se comenta que la comunidad de Neltume tiene otra visión.
13. Javier Millar, consulta opiniones, si el tema está claro, si existe el interés por parte de las comunidades de continuar con el proceso.

3. Acuerdos

1. Respecto a la forma de realizar reuniones, se acuerda que Se realice reunión con comunidades ubicadas en el sector norte de la Ruta T-29.
2. Respecto al lugar de la próxima reunión, se acuerda que Segunda instancia CI en sede Casa del Pueblo en Liquiñe
3. Respecto a la fecha de la próxima reunión, se acuerda que La segunda instancia de CI se desarrolle el día 04 de mayo del 2024 a las 10:30 hrs.
4. Respecto a la forma de presentación, se acuerda que Presentación Digital y posterior muestra de planos.
5. Respecto a la forma de intervención, se acuerda que Sea intervención abierta
6. Respecto a la formalización de acuerdo, se acuerda que A partir de Acta firmada por asistentes.
7. Respecto a la convocatoria, se acuerda que Invitación a través de dirigentes de comunidades de tabla confeccionada en conjunto en la presente reunión. No se requiere aviso radial.


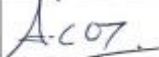











8. Respecto a los medios de verificación, se acuerda que <ul style="list-style-type: none"> ▪ Recepción de invitaciones a través de confirmación de recibo de dirigentes ▪ Lista de asistencia ▪ Firma de acta ▪ Registro Fotográfico ▪ Registro de audio
9. Respecto las comunidades y/o personas a incluir en las reuniones, se acuerda que Que asistan dirigentes y presidentes de comunidades.

Fuente: Elaboración Propia

Figura N° 1.2-14 Firma de Acuerdos Etapa Planificación Liquiñe







FIRMA DE ACTA

Primera Reunión de Planificación Proceso de Consulta Indígena.
Comuna de Panguipulli / 06 de abril de 2024.

Nombre	Cargo	Institución/Comunidad	Firma
Andrés Toppa Coyichil	Presidente	C. Indígena Weichafe Neven	
Amelie Catalán	Presidente	NEWUNCO	
Rosa Catalán	Presidente	C. indígena Coloteo Ridoico	
Emilia Cabropu	Presidente APR	APR Rohnio	
Que Dina Alfonso Rau-Turmas	Presidente	MAPU MAPU	
Herman Colfu Cawereci. Péc Kuel	Consejero participativo	MAPU MAPU MOSA SALVA JUTAYAS	
Severo COLO	Presidente	Antonio Curinau	
MARYSANTO	Presidenta	Comité de Mujeres	
Adela Quintoman	Secretaria	Agrupación de Mujeres Maxima 20170	
Lucre Comuán	Dirigente	Comunidad Josep Comuán	
SAMUEL LIEN	PRESIDENTE	LIEN PAILLON	
Cristian Luzman	Presidente	Comunidad ANTONIO CURINAU	
Jose Amador	Presidente	Comunidad	

FIRMA DE ACUERDOS

Primera Reunión de Planificación Proceso de Consulta Indígena.
Comuna de Panguipulli / 06 de abril de 2024.

Nombre	Cargo	Institución/Comunidad	Firma
Javier Peltre	Auditor	Dirección de Viñados	
Rodrigo Guevara	Auditor Evaluación	Dirección de Viñados	
Yantraul	Presidente	Asoc. de Comunidades de Pequeños Agricultores de Panguipulli	
Mónica Jorquera	Fiscal	Dirección de Viñados	
Héctor Quiroga	Secretario	Asociación Indígena Trayendo	
Paul Nurse	Cooperativa	INGERUP	

Fuente: Elaboración Propia

Figura N° 1.2-15 Jornada de Planificación Liquiñe



Asistentes

Los asistentes a esta jornada pueden verse en la siguiente lista:

Tabla N° 1.2-2 REGISTRO DE ASISTENCIA CONSULTA INDIGENA ETAPA DE PLANIFICACIÓN COMUNIDADES NELTUME

N°	Nombre	Institución/comunidad	Cargo	Correo	Teléfono
1	Hector Quintuman	Asociación Trayenco	Secretario		9941473603
2	Antonio Ancapán	Municipalidad Panguipulli	Encargado Mapuche		995637229
3	Noemí Catrilef	Comunidad Inalafkén	Secretaria		944860644
4	Rosa Punolaf	Comunidad Inalafkén	Vocera		944860644
5	Fernanada Calfuqueo	Comunidad Nehuen Muntuluf	Comunera		984740410
6	Eva Melinao	Comunidad M.C.	Comunero		987630899
7	Ricardo Curiñanco	Comunidad Antonio Curiñanco	Vicepresidente		997799433
8	Armando Altamirano	Comunidad Epuñohue	Presidente		942982098
9	Ariel Catrilaf	Comunidad Inalafkén	Presidente		954860744
10	Jorge Calfuqueo	Comunidad Manuel Catrilaf			
11	Armando Marcial	Comunidad Valeriano Callicul	Comunero		997127383
12	Jorge Calfuqueo	Comunidad Manuel Curilef	Comunero		965133819
13	Dagoberto Catrilaf	Comunidad Juan Quintumán	Presidente		933877648
14	Jean Soto	INGEROP	Jefe Proyecto	jean.soto@ingerop.cl	969184915
15	Ariel Muñoz	INGEROP	Encargado Consulta	amunoz@apecology.com	997560453
16	Vladimir Martínez	APR Lafquenko	Presidente		926197161
17	Pedro Burgos	Municipalidad Panguipulli	Alcalde		940325530
18	Juan Marcial	Comunidad Valeriano Callicul	Comunero		932189332
20	Ximena Altamirano	Agrupación Social y Cultural	Presidenta		990763626
21	Margarita Antillanca	Agrupación Social y Cultural			
22	Mariano Marcial	Apicultor			999430547
23	Julieta Chamorro	Comunidad Valeriano Callicul	Comunera		

N°	Nombre	Institución/comunidad	Cargo	Correo	Teléfono
24	Agustín Chamorro	Comunidad Valeriano Callicul	Comunero		997733222
25	Jacob Salgado	Municipalidad	Delegado	jacob.salgado@municipangui.cl	990301324
26	Mónica Jorquera	Vialidad	Inspectora Fiscal	Monica.jorquera@mop.gov.cl	224495375
27	Rodrigo Guerrero	Vialidad	Analista de Planificación	Rodrigo.guerrero@mop.gov.cl	6322642553
28	Javier Millar	Vialidad	Analista	Javier.millar@mop.gov.cl	224495983

Fuente: Elaboración Propia

Tabla N° 1.2-3 REGISTRO DE ASISTENCIA COMUNIDADES CONSULTA INDIGENA ETAPA DE PLANIFICACIÓN SECTOR LIQUIÑE

N°	Nombre	Institución/comunidad	Cargo	Correo	Telefono
1	Amelia Catalán	Comunidad Newenco	Presidenta		956000052
2	Hernán Calfu	Comunidad Kilka Mapu	Consejero		957032579
3	Adela Quintomán	Agrupación de Mujeres Mahuisu Zumo	Secretaria		973769770
4	José Petrillán	Comunidad José Neculfilo	Comunero		999123370
5	Enrique Cabrapán	APR Riohuelco	Presidente		957330923
6	Vicente Pitriillán	Comité Vicente Pitriillán	Lonko		985987558
7	Manu Neihual	ComunidadPulewfu Kimey			952662331
8	Lucia Carimán	Comunidad L. Carimán	Presidenta		952179540
9	José Neira	Comunidad We Newen	Presidente		991551906
10	José Curindo	Comunidad Liquiñe	Presidente		934074572
11	Cristián Curiñanco	Comunidad Antonio Curiñanco	Presidente		034014048
12	Isabel Caro	Comunidad Colotué	Secretaria		956235686
13	Rosa Catalán	Comunidad Colotué	Presidenta		956302071
14	María Catalán	Comunidad Colotué	Tesorera		978183990
15	Claudia Tripayante	Comunidad Hueichafe Newen	Presidenta		988167524
16	Samuel Lien	Comunidad Lien Paillahuala	Presidente	samuelliemv@gmail.com	968259127
17	Silvia Caro	Comunidad Antonio Curiñanco II	Presidente	Silvia.caro100@gmail.com	944634185
18	Ana Alfaro	Comunidad Haskin Mapu	Presidenta		988862246
19	Víctor Quinao	Comunidad Coihue Mapu	Comunero		

N°	Nombre	Institución/comunidad	Cargo	Correo	Telefono
20	Andrea Morales	Comunidad Newen Ko			
21	Nancy Carimán	Comunidad LC	Presidenta		982714476
22	Danilo Nahuel	Municipalidad Panguipulli	Gabinete	Danilo.nahuel@municipangui.cl	986825996
23	Carcenio Neihual	Mesa de Salud	Presidente		942062224
24	Mary Sanchez	Comité de Riego	Presidenta		994155699
25	Héctor Quintomán	JJVVLiquiñe	Presidente	Hector.quintomán@gmail.com	941473603
26	Carolina Carrasco	Comunidad Antonio Carimán II	Comunera		932481028
27	Javier Millar	Vialidad	Analista	Javier.millar@mop.gov.cl	224495983
28	Mónica Jorquera	Vialidad	Inspectora Fiscal	Monica.jorquera@mop.gov.cl	224495375
29	Rodrigo Guerrero	Vialidad	Analista	Rodrigo.guerrero@mop.gov.cl	632642553
30	Jean Soto	INGEROP	Jefe proyecto	Jean.soto@ingerop.cl	969184915
31	Ariel Muñoz	INGEROP	Encargado Consulta Indígena	amunoz@apecology.com	997560453

Fuente: Elaboración Propia

Conclusiones Etapa de Planificación

En función del desarrollo de la jornada se elaboran algunos alcances que podrían aportar a la observación de este proceso.

Es importante dar cuenta de las condiciones logísticas para las reuniones. Las sedes escogidas fueron adecuadas, el despliegue visual de las presentaciones también, la cafetería y las propias presentaciones fueron apropiadas, pues al parecer fueron suficientemente comprendidas por los asistentes.

Otro aspecto que es necesario abordar en esta observación, se relaciona con las propias comunidades protagonistas. En este sentido cabe destacar que algunas comunidades han tenido experiencias de consultas indígenas en otros proyectos, tanto viales como de otro tipo y por lo tanto conocen las lógicas del proceso. Se entiende el objetivo del encuentro y del proceso, se actúa de manera proactiva frente a éste, se aporta tanto a la discusión como a la operación de la actividad. Un factor relevante del desarrollo de la iniciativa fue el aporte de las comunidades y sus dirigentes.

También es importante observar el contexto donde se realiza esta consulta indígena. En general, este territorio ha vivido momentos de significativo conflicto en un tiempo histórico relativamente corto, que de alguna manera han configurado la subjetividad de éste. Los episodios postdictadura y los conflictos ambientales con ENDESA, han evidenciado la necesidad de defensas comunitarias que se expresan en la implementación de organizaciones ambientales y de pueblos originarios capaces de increpar a sus interlocutores. Un ejemplo de ello fue la irrupción de grupos ambientalistas dispuestos a instalar discursos extemporáneos a la discusión incumbente, que era la de la interconexión vial Neltume - Liquiñe. Lo relevante de destacar en este aspecto, fue la madurez de las comunidades que permitió que la reunión continuara y llegara a buen término.

Por último y no menos importante de señalar, es la cooperación del municipio en el proceso, éste apoyó en diversos aspectos de los encuentros, tales como la infraestructura, la identificación de líderes y la disposición a apoyar el desarrollo del proceso en su comuna.

DESARROLLO DE LA ACTIVIDAD: ETAPA 2 DE ENTREGA DE INFORMACIÓN

Característica de la Etapa de Entrega de Información

En esta etapa se realiza convocatoria a Consulta Indígena, asegurando la participación y asistencia de representantes a la actividad, según definición de medios de comunicación: invitaciones, avisos, otros, acordados durante etapa de Planificación.

Se implementaron dos reuniones para mostrar la presentación formal del Proyecto (alternativas, actividades y obras) y recepción de observaciones y sugerencias por parte de las organizaciones participantes. Estas reuniones se realizan por sector, de la misma forma en que se realizó la etapa anterior, es decir, sector Lago Neltume y sector Liquiñe, en acuerdo con las comunidades.

Difusión e Invitaciones Etapa de Entrega de Información

- Entrega de Invitación personal a los presidentes de la Comunidades Indígenas y a las Asociaciones indígenas identificadas.
- Entrega por vía electrónica (whatsapp) a los dirigentes a quienes no se pudo entregar la invitación de manera personal.

Para tal efecto se desarrolló un proceso de invitaciones muy específico propuesto por las propias comunidades entregando invitaciones personalizadas solo a aquellas comunidades incumbentes a través de WhatsApp. Junto con ello se diseñó un afiche que fue ubicado en los puntos de mayor tránsito de los territorios establecidos. Las comunidades consideradas fueron las siguientes:

Tabla N° 1.2-4 Actores Preliminares Etapa de Entrega de Información

Comunidades Cercanas a Neltume	Comunidades cercanas a Liquiñe
Trihueicuicui	Colotue
Manuel Curilef	Lorenzo Cariman
Valeriano Collicul	Cachim Politue
Juan Quintuman	Lil Mapu
Newen de Tranquil	Juan Painepe
Enrique Quisulef	Liwen Antu
Pedro Quilempan	Juan Painepe II
Inalafquen	Collanes Trafun Chico
	We Choyün
	Carririñe Mapu
	Francisco Punulaf
	Haskin Mapu
	Wincul Mapu
	Choique Mapu
	Quillay Lafquen
	We Newen
	Antonio Curiñanco
	Riohueico

Fuente: Elaboración Propia

Figura N° 1.2-16 Oficio Convocatoria Etapa de Entrega de Información



ORD. (E) : **NE /**
Valdivia,  25 de abril de 2024

ANT. : Estudio de Prefactibilidad:
"Mejoramiento Interconexión Vial Neltume – Liquiñe, Comuna de Panguipulli, Región de los Ríos"

MAT. : Invita a Comunidades Indígenas a participar de la reunión de la Etapa de Entrega de Información del Proceso de Consulta Indígena.

DE: SECRETARÍA REGIONAL MINISTERIAL DE OBRAS
PÚBLICAS REGIÓN DE LOS RÍOS
NUVIA PERALTA RIFFO

A: SEGÚN DISTRIBUCIÓN

El Ministerio de Obras Públicas (MOP), a través de la Dirección de Vialidad, invita cordialmente a representantes de organizaciones, asociaciones y comunidades indígenas a participar en la etapa de Entrega de Información del Proceso de Consulta Indígena en el marco del Convenio 180 de la OIT, para el proyecto "Mejoramiento Interconexión Vial Neltume – Liquiñe, Comuna de Panguipulli, Región de los Ríos", el cual se encuentra en fase de Prefactibilidad. Esta iniciativa tiene por finalidad mejorar la conectividad vial entre ambos sectores, de manera que facilite la interacción social, cultural y productiva de los habitantes de la zona, así como potenciar la red Interlagos, el circuito de los siete lagos y acceso a la zona turística, a través de una ruta que brinde mejores condiciones de seguridad y transitabilidad.

Según lo acordado durante la reunión de Planificación, se realizarán dos reuniones. Una en la localidad de Liquiñe y otra en el sector del Lago Neltume, sin embargo, en ambas se entregará la misma información.

Para las comunidades aledañas a la localidad de Liquiñe, la actividad se realizará en la Casa del Pueblo ubicada en Ruta Internacional CH – 201, Liquiñe. El encuentro se realizará el **sábado 04 de mayo 2024 a las 10:30 hrs.**

Para las comunidades del área del Lago Neltume, la actividad se realizará en el colegio Lago Neltume. El encuentro se realizará el **sábado 04 de mayo de 2024 a las 15:00 hrs.**

Antes dudas o preguntas sobre esta reunión, puede tomar contacto a los teléfonos +56 9 97560453 o 224495375 o al correo electrónico nuvia.peralta@minop.mop.cl el Inspector Fiscal del estudio.

Esperando contar con vuestra participación, se despide cordialmente.



Distribución:

- Comunidad Trihueicuicú, Pdtta. Sra. Olga Viviana Barrera.

Distribución:

- Comunidad Trihuehuicú, Pdta. Sra. Olga Viviana Barrera.
- Comunidad Manuel Curilef, Pdta. Sr. David Iván Quilaqueo.
- Comunidad Valeriano Collicú, Pdta. Sr. Armando Marcial.
- Comunidad Juan Quimbunán, Pdta. Sr. Dagoberto Cabrillaf.
- Comunidad Newen De Tranquil, Pdta. Sra. Ángela Quillempán.
- Comunidad Inalafquen, Pdta. Sr. Ariel Cabrillaf.
- Comunidad Colohía, Pdta. Sra. Rosa Catalán.
- Comunidad Lorenzo Carimán, Pdta. Sra. Nancy Elizabeth Carimán.
- Comunidad Cachín Polihue, Pdta. Sr. Juan Querupumil.
- Comunidad Lil Mapu, Pdta. Sr. Héctor Cuminao.
- Comunidad Juan Painepe, Pdta. Sr. José Painepe.
- Comunidad Liwen Anhu, Pdta. Sr. Jenny Rainahuel.

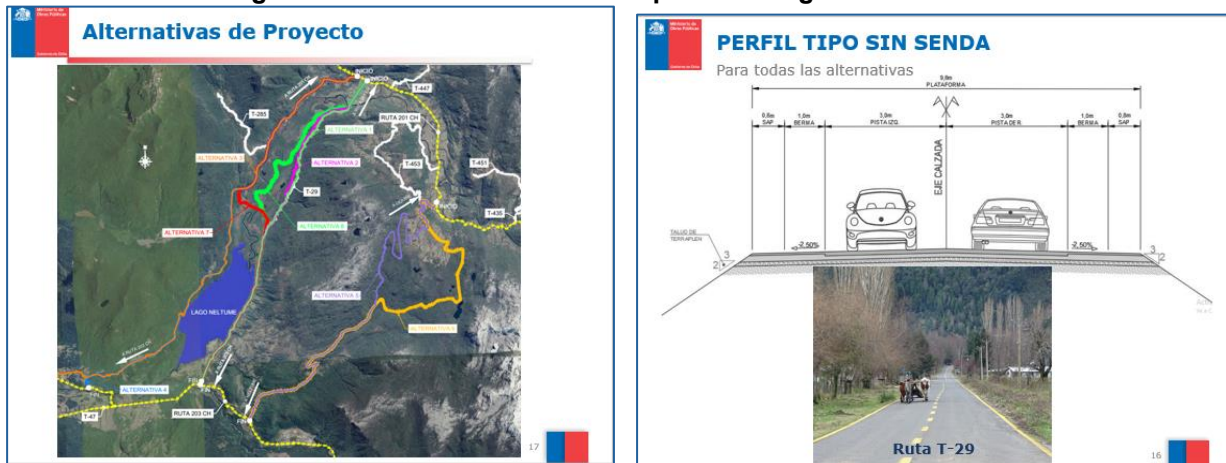
-
- Comunidad Juan Painepe II, Pdta. Sr. Genaro Painepe.
 - Comunidad Collanes Traful Chico, Pdta. Sr. Antonio Querupumil.
 - Comunidad We Choyún, Pdta. Sr. Heriberto Colipán.
 - Comunidad Carrife Mapu, Pdta. Sr. Audencio Trafulpán.
 - Comunidad Haskin Mapu, Pdta. Sr. Ana Alfaro.
 - Comunidad Wincul Mapu, Pdta. Sr. Alicia Pinchulef.
 - Comunidad Cholque Mapu, Pdta. Sr. José Cuminao.
 - Comunidad Quillay Lafquen, Pdta. Sr. Nestlinda Caripán.
 - Comunidad We Newen, Pdta. Sr. José Neira.
 - Comunidad Rihueico, Pdta. Sr. Patricia Carimán.
 - Comunidad Newenco, Pdta. Sra. Amalia Catalán.
 - Mesa de Salud Intercultural de Liqueñe, Pdta. Sr. Cansorio Neihual.
 - Asociación de Comunidades de Pequeños Agricultores y Artesanos de Liqueñe, Sra. Yanet Sandoval.
 - Comunidad Lien Palahuata, Pdta. Sr. Samuel Lien.
 - Comunidad Weichafe Newen, Pdta. Sra. Claudia Tripayante.
 - Comunidad Kika Mapu, Pdta. Sr. Germán Calfu.
 - Organización de Mujeres Mawiza Zomo, Pdta. Sra. Ariela Quintomán.
 - Comunidad Antonio Curiñanco, Pdta. Sr. Cristian Curiñanco.
 - Comunidad Ancestral Vicente Puñtrillán, Lonko Sr. Vicente Puñtrillán.
 - APR Rihueyco, Sr. Enrique Cabrapán.
 - Comunidad José Necuffilo, Pdta. Sr. José Petruillán.
 - Organización Pu Lewfu Kona, Sr. Mario Neihual Matus.
 - Comité de Pequeños Agricultores Refintuco, Sra. Mary Sánchez.
 - Comunidad Carrife, Pdta. Sr. Juan Llancapán.
 - Comunidad Antonio Curiñanco II, Pdta. Sra. Silvia Caro.
 - Asociación Indígena Trajenco, Secretario Sr. Héctor Quintomán.
 - Comunidad Liqueñe, Pdta. Sr. José Cuminao.

C/C

- Sr. Álvaro Palacios K., Director de Vialidad Región de Los Ríos.
- Sr. Emerson Margulroff A., Jefe Depto. de Proyectos Dirección de Vialidad de los Ríos.
- Sr. Sylvia Díaz Y., Jefe Depto. Contratos Dirección de Vialidad de los Ríos.
- Sr. Jorge Fernández V., Jefe Depto. de Conservación Dirección de Vialidad de los Ríos.
- Sra. Mónica Jorquera S., Inspectora Fiscal, Departamento de Planes de Infraestructura Vial SD-DV
- Departamento de Medio Ambiente y Territorio DV

Fuente: Elaboración Propia

Figura N° 1.2-17 Presentación Etapa de Entrega de Información



Fuente: Presentación Etapa de Entrega de Información

Lista de Recepción de Invitación Jornada de Entrega de Información

Tabla N° 1.2-5 Listado de Recepción de Invitación Jornada de Entrega de Información
Localidad de Liquiñe

N°	Nombre	Comunidad / Organización	Llamado	Entrega de Invitación	Respuesta	Fono
1	Rosa Catalán	Colotue	Si	Si	Si	956302071
2	Nancy Carimán	Lorenzo Carimán	Si	Si	Si	982714476
3	Juan Edgardo Queipumil	Cachín Palitue	Si	Si	Si	990980649
4	Héctor Cuminao	Lil Mapu	Si	Si	Si	945106890
5	José Painepe	Juan Painepe	Si	Si	Si	962005436
6	No existe Comunidad	Coyanes Trafun Chico	No	No	No	S/N
7	Jenny Reinahuel	Liwen Antu	Si	Si	Si	957852099
8	No participa en nada	Juan Painepe II	No	No	S/N	S/N
9	Heriberto Colipan	We Choyun	Si	Si	Si	944869499
10	Juan Llancapan	Carirriñe Mapu	No	No	No	S/N
11	Ana Alfaro	Hazkin Mapu	Si	Si	Si	988862246
12	Alicia Pinchulef	Wincul Mapu	Si	Si	Si	982008448
13	José Cuminao	Coihue Mapu	S/F	No	No	934074572
14	Neslinda Caripan	Quillay Lafken	Si	Si	Si	996185519
15	José Neira	We Newen	Si	Si	Si	991551906
16	Cristian Curiñanco	Antonio Curiñanco	Si	Si	Si	934014048
17	Amelia Catalán	Newenco	Si	Si	Si	956000052
18	Carcenio Neihhual	Mesa de Salud Intercultural Liquiñe	Si	Si	Si	942062224
20	Yanet Sandoval	Asociación de pequeños artesanos y agricultores	Si	Si	Si	957852099
21	Samuel Lien	Liel Palahuala	Si	Si	Si	968259127
22	Claudia Tripallante	wichefe Newen	Si	Si	Si	988167524
23	Ramón Calfu	Kilka Mapu	Si	Si	No	988842694
24	María Eugenia Calfuñanco	Vicente Piutrillan	Si	Si	Si	962148925
26		APR Rio Hueico	No	No	N	S/N

N°	Nombre	Comunidad / Organización	Llamado	Entrega de Invitación	Respuesta	Fono
27		José Neculfilo	No	No	No	S/N
28		Pu Lefu Kona	No	No	No	S/N
29	Eliana Catrimilla	Inocente Panguilef	Si	Si	Si	951793522
30	Silvia Caro	Antonio Curiñanco II	Si	Si	Si	944634185
31	Eugenio Catricoy	Asociación Indígena Trayenco	Si	Si	No	962232455

Tabla N° 1.2-6 Listado de Recepción de Invitación Jornada de Entrega de Información Localidad de Neltume

N°	Nombre	Comunidad/ Organización	Llamado	Entrega de Invitación	Respuesta	Localidad	Fono
1	Hector Contreras	Juan Quintumán	No	No	No	Neltume	
2	Belisario Amuyante	Juan Quintumán	No	No	No	Neltume	
3	Rodrigo Contreras	Juan Quintumán	No	No	No	Neltume	
4	Erica Amoyante	Juan Quintumán	No	No	No	Neltume	
5	Camilo Mateo	Juan Quintumán	Si	Si	Si	Neltume	994886985
6	José Segundo	Juan Quintumán	No	No	No	Neltume	
7	Domingo Punulaf	Inalafken	No	No	No	Neltume	
8	Nivaldo	Juan Quintumán	No	No	No	Neltume	
9	Dagoberto Catrilef	Juan Quintumán	Si	Si	Si	Neltume	993387787
10	Armando Marcial	Valeriano Callicul	Si	Si	Si	Neltume	997127383
11	Hector Caniulaf	Juan Quintumán	No	No	No	Neltume	
12	Alejandro Marcial	Valeriano Callicul	No	Si	No	Neltume	932137183
13	Jorge Catrilaf	Juan Quintumán	Si	Si	Si	Neltume	976425166
14	Juan Marcial	Valeriano Callicul	Si	Si	Si	Neltume	932189332
15	Jose Catrilaf	Juan Quintumán	No	No	No	Neltume	
16	Marta Paredes	Juan Quintumán	Si	Si	Si	Neltume	957825921
17	Silvia Catrilaf	Juan Quintumán	Si	Si	Si	Neltume	959071325
18	Juan Amafant	Juan Quintumán	No	No	No	Neltume	999332288
19	Vladimir Martinez	APR Lafquenko	Si	Si	Si	Neltume	926197161
20	Rosa Punulaf	Inalafkén	Si	Si	No	Neltume	944860644
21	Noemí CatriLaf	Inalafkén	Si	Si	No	Neltume	944860644
22	Ximena Altamirano	Manuel Curilef	Si	Si	Si	Neltume	990763626
23	Margarita Antillanca	Manuel Curilef	No	No	No	Neltume	
24	Eva Melinao	Manuel Curilef	Si	Si	Si	Neltume	987630890
25	Lisett Sobarzo	Manuel Curilef	Si	Si	Si	Neltume	934659568
26	Nayareth Sobarzo	Manuel Curilef	Si	Si	Si	Neltume	932144664
27	Celestina Colle	Valeriano Callicul	No	No	No	Neltume	
28	Angelica Ortiz	Juan Quintumán	Si	Si	Si	Neltume	991534829
29	Belisario Amuyante	Juan Quintumán	Si	Si	Si	Neltume	937370713
30	Guido Melinao	Valeriano Callicul	Si	Si	Si	Neltume	994170943
31	Benedicto Ca	Juan Quintumán	No	No	No	Neltume	
32	Rodolfo Araneda	Juan Quintumán	No	No	No	Neltume	
33	Benjamin Punolaf	Juan Quintumán	No	Si	No	Neltume	975863314
34	Ingrid Amoyado	Juan Quintumán	No	Si	No	Neltume	956631465

N°	Nombre	Comunidad/ Organización	Llamado	Entrega de Invitación	Respuesta	Localidad	Fono
35	Daniel Amoyado	Juan Quintumán	No	No	No	Neltume	
36	Raul Amoyado	Juan Quintumán	No	No	No	Neltume	
37	Gerardo Jaramillo	Inalafkén	No	Si	Si	Neltume	92922940
38	Javier Jaramillo	Inalafkén	No	No	No	Neltume	
39	Iuis Gatica	Inalafkén	No	No	No	Neltume	
40	Jaime Jaramillo	Inalafkén	No	No	No	Neltume	
41	Ricardo Curiñanco	Antonio Curiñanco	No	No	No	Neltume	
42	David Amoyado	Juan Quintumán	No	No	No	Neltume	
43	Javier Contreras	Juan Quintumán	No	No	No	Neltume	

Fuente: Elaboración Propia

Figura N° 1.2-18 Afiche de Invitación Jornada de Entrega de Información



Fuente: Elaboración Propia

Fechas, Lugares y Asistentes Localidad de Neltume

El día 04.05.2024 entre las 15:30 y 19:30 hrs. en la Sede de la Escuela Rural Lago Neltume en la localidad de Neltume, Comuna de Panguipulli, se desarrolla la Etapa de Entrega de Información Sector Neltume.

Las personas que participaron de esta reunión son las siguientes:

Figura N° 1.2-19 Lista de Asistencia Jornada de Entrega de Información Neltume

4 Mayo 2024

ASISTENCIA ETAPA DE ENTREGA DE INFORMACIÓN CONSULTA INDIGENA LOCALIDAD DE NELTUME ESTUDIO DE PREFACTIBILIDAD MEJORAMIENTO INTERCONEXIÓN VIAL NELTUME - LIQUINE REGIÓN DE LOS RÍOS

N°	Nombre	Comunidad / Organización	Cargo	e - mail	Fono	Firma
1	Angelica Ortiz Basur	Juan Quintuman	Socia	Ortizbasur@gmail.com	33534803	Angelica Ortiz
2	Delisario Amayante	Juan Quintuman	socio	Amayantedelisario@gmail.com	953370713	Delisario Amayante
3	Guillermo Andino	Valdivia y Colina	Socio		994170942	Guillermo Andino
4	Benedicto CA	Juan Quintuman	Socio		942148661	B-C
5	Rodolfo Luis Ormeza	Juan Quintuman	socio			Rodolfo
6	Bosch Ponce			BoschPonce@gmail.com	95663771	Bosch Ponce
7	Ingrid Atayado			ingrid.atayado@gmail.com	95663771	Ingrid Atayado
8	Daniel Atayado Toledo	Juan Quintuman	socio			Daniel Atayado
9	Raul Atayado Toledo	Juan Quintuman	socio			Raul Atayado
10	Gerardo Jaramillo	inalafquen	socio		90922990	Gerardo Jaramillo
11	Javier Jaramillo	inalafquen	socio			Javier Jaramillo
12	Javier Millon Contreras	Comunidad de Valdivia	Analista	javier.millon@pucp.pu	888095199	Javier Millon
13	Oriel Hernanz	INGECOP	Exp. Post. Ciudadanos	oriel.hernandez@ingecop.gob.cl	992564652	Oriel Hernanz
14	Jean Soto	INGELAP	J.P	jean.soto@ingecop.gob.cl	969184915	Jean Soto
15						
16						
17						

4 Mayo 2024

ASISTENCIA ETAPA DE ENTREGA DE INFORMACIÓN CONSULTA INDIGENA LOCALIDAD DE NELTUME ESTUDIO DE PREFACTIBILIDAD MEJORAMIENTO INTERCONEXIÓN VIAL NELTUME - LIQUINE REGIÓN DE LOS RÍOS

N°	Nombre	Comunidad / Organización	Cargo	e - mail	Fono	Firma
1	Luis Gatica	INALAFKEN	obrero			Luis Gatica
2	Javier Jaramillo	INALAFKEN				Javier Jaramillo
3	Rodrigo Queñanco	Astoria Queñanco	obrero			Rodrigo Queñanco
4	Dario Alejandro	Juan Quintuman	obrero			Dario Alejandro
5	Javier Contreras	Juan Quintuman	Pensionado			Javier Contreras
6	Delisario Amayante	Juan Quintuman	Pensionado			Delisario Amayante
7	Rodrigo Contreras	Juan Quintuman	obrero			Rodrigo Contreras
8	Erika Atayado	Juan Quintuman	Dieta Cas			Erika Atayado
9	CAMILA MATEO ANTICOF	JUAN QUINTUMAN	ABOGADO	camila.mateo@magister.gob.cl	944836985	Camila Mateo
10	Jos. Segura	Juan Quintuman	obrero		99337326	Jos. Segura
11	Dominico Paredes	Comunidad de Neltume	obrero		7527338	Dominico Paredes
12	RIVALDO	Comunidad de Neltume				Rivaldo
13	ARMANDO MARIC	COMUNIDAD VIALAFKEN			93123383	Armando Maric
14	Diego Bustos	Comunidad de Neltume			73287667	Diego Bustos
15	Victor Espinoza	Comunidad de Neltume				Victor Espinoza
16	Alejandro Aguilar	Comunidad de Neltume			932137483	Alejandro Aguilar

Fuente: Elaboración Propia

Mayo 2024

ASISTENCIA ETAPA DE ENTREGA DE INFORMACIÓN CONSULTA INDIGENA LOCALIDAD DE NELTUME ESTUDIO DE
 PREFACTIBILIDAD MEJORAMIENTO INTERCONEXIÓN VIAL NELTUME - LIQUIÑE REGIÓN DE LOS RÍOS

Nº	Nombre	Comunidad / Organización	Cargo	e-mail	Fono	Firma
1	Jorge Catrileo	Juan Quintanilla			936425166	<i>Jorge</i>
2	Juan Maciel	Valeriano Calicó			932189332	<i>Juan Maciel</i>
3	Jorge Catrileo	Juan Quintanilla			41.42.15074	<i>Jorge</i>
4	Marta Parada Ponce	Juan Quintanilla			957825929	<i>Marta</i>
5	Milvia Catrileo C	Juan Quintanilla			959074325	<i>Milvia</i>
6	Jorge Catrileo	Juan Quintanilla			999338288	<i>Jorge</i>
7	Maximiliano Norzimar P.	APP-LAFAMENCO	Presidente	Vladimir Pizarro v.pizarro@lafamenco.cl	926197161	<i>Maximiliano</i>
8	Mónica Sorpuera S	Vialidad - MOP	Insp. Fiscal	monica.sorpuera@vialidad.cl	224495375	<i>Mónica</i>
9	Roberto Guzmán E	DR VIALIDAD	Instituto de Participación del Ciudadano	roberto.guzman@vialidad.cl		<i>Roberto</i>
10	Rosa Puno López	Inalofken	SOCIA		944860644	<i>Rosa</i>
11	Noemí Catrileo	Inalofken	Secretaría		944860644	<i>Noemí</i>
12	Ximena Alfamirano	Manuel Curilef	de parte de Agrupación Agrícola		990763426	<i>Ximena</i>
13	Manoelita Antillan	Manuel Curilef	de parte de Agrupación Agrícola		95481969	<i>Manoelita</i>
14	EVA Melina	Manuel Curilef	Socios de parte de la comunidad M.C.		987630899	<i>EVA</i>
15	Lisset Sobarzo A.	Manuel Curilef	parte de la comunidad	lisset.sobarzo@gmil.com	934659568	<i>Lisset</i>
16	Mayareth Sobarzo A.	Manuel Curilef	parte de la comunidad	mayareth.sobarzo@gmil.com	932444664	<i>Mayareth</i>
17	Edulberto Calicó	Valeriano Calicó				<i>Edulberto</i>

Fuente: Elaboración Propia

En esta etapa se presenta el proyecto en su totalidad, las alternativas propuestas y las dificultades y beneficios de estas, los asistentes plantearon sus dudas y preferencias. En general existió un acuerdo significativo de los asistentes respecto de su preferencia por la ruta existente y plantearon que no requería deliberación pues la alternativa ya se encontraba resuelta para ellos. Por otra parte las comunidades rechazaron las alternativas asociadas a la intervención del humedal de la zona.

Figura N° 1.2-20 Presentación Etapa de Entrega de Información



Acuerdos Etapa de Entrega de Información Neltume

Durante el desarrollo de la reunión de entrega de información se propiciaron acuerdos en el sector de Lago Neltume y se presentan resumidos en los siguientes puntos.

1. Respecto a la forma de realizar la deliberación interna de las comunidades:

Se acuerda que se enviará Acta de la presente reunión y las comunidades podrán rectificar o complementar lo que dice el acta con comentarios que surjan desde sus comunidades, generando con ello el documento de deliberación.

Se entregará la presentación expuesta el día de hoy y el acta a las comunidades, vía whatsapp, por medio de Ariel Muñoz.

2. Cada comunidad hará entrega de su deliberación de la siguiente forma: Se desarrollará por parte de las comunidades y se entregará vía WhatsApp hasta el 31 de mayo, por medio de Ariel Muñoz.
3. Próxima reunión asociada a Etapa de Dialogo de CI: Se acuerda su desarrollo el día 29 de junio
4. Lugar de reunión: Reunión en Escuela Rural Lago Neltume.

Figura N° 1.2-21 Acta de Reunión Jornada de Entrega de Información Localidad de Neltume



ACTA DE REUNIÓN

1. Identificación

Actividad:	Reunión Etapa 2: Entrega de Información de Consulta Indígena
Proyecto:	Estudio de Prefactibilidad "Mejoramiento Interconexión Vial Lago Neltume – Liquiñe, Comuna de Panguipulli", Región de Los Ríos
Fecha:	Sábado 04 de mayo de 2024
Horario:	Hora Inicio: 15:50 hrs. Hora Término: 19:30 hrs.
Lugar:	Escuela Rural Lago Neltume
Objetivo General de la Actividad:	<ul style="list-style-type: none"> Se explica Etapa de entrega de información relacionada a la actividad de Consulta Indígena. El ministerio realiza presentación del estudio ante la comunidad. Se inicia taller de trabajo, donde se conversa con relación al estudio. Se aclaran dudas y se reciben solicitudes.
Objetivo Específico de la Actividad:	Entrega de información del estudio enmarcada en la Etapa 2 de la Consulta Indígena. Mostrar las distintas alternativas propuestas para la conexión.
Responsable Actividad:	Sra. Mónica Jorquera Solis, Inspectora Fiscal de Estudio.

2. Temas Tratados

- Rodrigo Guerrero, se presenta y presenta a todo el equipo en nombre de la DRV y realiza introducción, indicando que esta corresponde a la segunda etapa de entrega de información.
- Javier Millar, saluda a los asistentes y explica de manera general los objetivos de la reunión y del estudio.
- Señora Silvia integrante de comunidad, consulta por el concepto de estudio de Prefactibilidad, es importante que se explique de que se trata para entender el concepto.
- Javier explica, en que, consiste un estudio de Prefactibilidad y el ciclo de vida de un proyecto, en sus distintas etapas, hasta su construcción.
- Javier consulta según los acuerdos de reunión llevada a cabo el 6 de abril si están de acuerdo con seguir con el proceso o si alguna comunidad se resta, dejando abierto el tema para que se pueda conversar en cualquier momento durante la reunión.
- Javier Millar, muestra tabla de comunidades cercana a la zona de Lago Neltume, sector sur.

Comunidades Cercanas a Lago Neltume
Trihueicuicui (No asiste)
Manuel Curilef (Asiste)

Valeriano Callicul (Asiste)
Juan Quintumán (Asiste)
Inalafquén (Asiste)
Asociación Currume Pungún (Asiste)
Comité de agua Lafkenko – Lago Neltume (Asiste)

7. La comunidad solicita que se presente la Asociación Currume Pungún.
8. Se presenta Camilo, un representante de la asociación Currume Pungún, comentando que viene por el tema expropiatorio que puede generar las distintas alternativas.
9. Jean Soto expone las alternativas propuestas y los principales temas asociados a Ingeniería.
10. Integrante de comunidad realiza consulta sobre proceso de evaluación y selección de alternativas. Mónica, explica que la selección de la alternativa se realiza mediante evaluación multicriterio, en la cual, los elementos centrales son las opiniones de la comunidad en la Consulta Indígena y la evaluación económica.
11. Javier Millar, presenta brevemente los temas ambientales y territoriales.
12. Integrante de comunidad realiza consulta para aclarar potencial turístico del sector y se responde acerca de los factores territoriales y administrativos respecto a la identificación de zonas de interés turístico y a la visión comunal/ regional del potencial turístico.
13. Integrante de comunidad consulta si las alternativas exigen ingreso a sistema de evaluación ambiental. Se responde que las alternativas inicialmente no implican EIA o DIA (preliminarmente), esto será definido en etapas posteriores cuando se defina la alternativa y se tenga el detalle de sus características.
14. Jean Soto expone temas relacionados a mediciones de tránsito y presupuestos.
15. Javier consulta por cómo desarrollar el taller de trabajo. Podría ser en grupos a través de planos impresos o con proyección.
16. Se llega al consenso de proyectar las alternativas planteadas para desarrollar taller de trabajo.
17. Integrante de la comunidad consulta respecto a alternativa 1 y 2, cual genera mayor afectación.
18. Jean Soto, explica que la intervención mayor en superficie de vegetación es en la alternativa 1, pero la alternativa 2 genera una fragmentación del hábitat.
19. Javier explica que la diferencia entre alternativa 1 y 2 es mínima. La alternativa 1 generaría un menor impacto desde el punto de vista de no ser una nueva apertura de camino.
20. Integrante de la comunidad consulta, que pasa con las tronaduras y los peligros que llevan sectores de mucho corte con relación al camino y que esto debe ser considerado en la Etapa de Ingeniería.
21. Mónica explica que todas las alternativas tienen un nivel de corte de terreno importante y se debe considerar soluciones que no pongan en peligro a los usuarios de las eventuales rutas.
22. Representante de la comunidad indica que es importante que se llegue a un acuerdo con las 5 comunidades principales contabilizando todos sus presidentes. Además menciona que “no estamos de acuerdo con bajar el camino al humedal, ya que generaría un gran impacto”. Además, se debe tomar todas las medidas con relación al movimiento de animales en el sector, ya que los habitantes de la zona mueven animales de un predio a otro.
23. Integrante de la comunidad consulta ¿Entonces la alternativa 2, afecta el humedal?
24. Mónica Jorquera, explica que la intención es no afectar el humedal, que el camino debiera construirse sobre la cotao nivel de inundación.
25. Señorita Noemi, comenta que los cortes y terraplenes de alternativa 2 ingresarán al humedal.

26. Don Héctor Catrilaf comenta que lo ideal sería hacer uso de la actual Ruta T-29, ya que existe la ruta y funciona.
27. Javier Millar, explica que en las alternativas 1 y 2, sí se considera un espacio donde pueda transitar la gente, cuestión que ha sido manifestada como necesario por los vecinos. Pero comenta la importancia de considerar que esto significaría una mayor expropiación de terrenos. Entregando el ejemplo que, en otros estudios se ha visto el problema que se solicitan mejoras de ampliación, pero luego la comunidad no está de acuerdo con que toquen sus tierras.
28. Don Ricardo Curiñanco comenta que, si se quiere la mejora del camino todos deben poner de su parte, de lo contrario no se haría nada.
29. Mónica Jorquera consulta, hasta donde se transita la gente a pie o a caballo por el camino?
30. Se responde por parte de la comunidad hasta el sector de Puente Titán.
31. Señora Silvia comenta que, si se considera una senda multipropósito es bastante los que se expropiará.
32. Mónica explica que, efectivamente con senda multipropósito existe un nivel importante de expropiación y por eso es muy importante conocer su opinión con respecto a esto (senda multipropósito).
33. Puente Titán tiene un nombre original de Huechulafkén.
34. La comunidad comenta que la gente camina y se debe tener en consideración desde la ruta 203 CH hasta el Puente Titán.
35. Señora Silvia comenta que, si bien la velocidad es de 30 a 50 km/hr, los turistas no van a mantener esas velocidades.
36. Señorita Noemí consulta ¿se incorporará luminaria en sector donde transite la gente?
37. Javier Millar comenta que se puede evaluar en sectores puntuales, no en toda la extensión.
38. Don Ricardo Curiñanco, propone la incorporación de lomo de toro, ya que, no se respeta la velocidad.
39. Javier Millar explica que, no se pueden incorporar lomo de toro en caminos públicos, solo medidas en sectores de Escuela y concentración de ciertos servicios.
40. Representante de la comunidad de Punahue explica que después de unos accidentes se incorporaron lomo de toro en la Ruta 203 CH, que son necesario.
41. Don Guido Melinao, comenta que es importante incorporar paso de cebra en ciertos sectores y uso para peatones. Es importante que se converse con la gente que habita posterior al puente Titán, ya que se debe ensanchar el camino, siendo ellos los habitantes más afectados en dicho sector. Con relación a alternativas que se emplazan en el humedal, se van a inundar y no parecen adecuadas.
42. Señora Jimena Altamirano, comenta que se debe clarificar los títulos de dominio del área.
43. Don Dagoberto, comenta que se le solicitó asistir a todas las personas que habitan en la Ruta T-29 y que hoy no pudieron asistir. De todas formas, se les está avisando para que se encuentren preparados. Se solicita apoyo para juntarse con las personas que se verían más afectadas. Además, explica que la comunidad Juan Quintuman se juntó con sus integrantes concluyendo que la mejor opción es la actual Ruta T-29.
44. La Comunidad Valeriano Callicul se juntó previa a la presente reunión y comentaron que la mejor opción corresponde hacer uso de la actual ruta T-29.
45. Mónica explica, que es importante que la comunidad levante los pro y contra de cada alternativa, para poder hacer parte de los análisis y que quede plasmada la opinión de las comunidades.
46. Señora Jimena Altamirano consulta que dice la comunidad de Liquiñe.

47. Javier Millar explica que no se selecciona alternativa por parte de la comunidad, si no que se desarrolla a través de diversos análisis. Siendo los costos unos de los más relevante.
48. Se consulta nuevamente, cual es la postura de la comunidad de Liquiñe.
49. Mónica explica, que en Liquiñe se desarrolló un taller y se entregaron más bien antecedentes para cada alternativa siendo las alternativas 1 y 2 las que se plantearon como mejores alternativas, que servirían a todos los sectores. Ellos van a deliberar y luego nos entregarán sus opiniones y propuestas.
50. Se consulta por las alternativas 3 y 4, que pasa con el tema de amenaza volcánica. Estas alternativas no permitirían el paso a estas alternativas como escape. En simulacros realizados, carabineros corta la ruta en el cruce con Choshuenco. Es un camino que beneficia solo a algunos, dejando de lado a las comunidades ubicadas en el sector de la Ruta T-29.
51. Alternativas 5 y 6, no les serviría a las comunidades del sector sur de Neltume, además se expone de forma importante la caída de nieve. Se menciona la importante afectación ambiental. Se comenta que sería un camino solo para beneficio de un propietario.
52. Integrante de comunidad menciona que las alternativas de corredor 2 y corredor 3 sólo beneficiarían a privados.
53. Señora Silvia insiste que sólo se beneficiarían a privados con los corredores 2 y 3 (alternativas 3, 4, 5 y 6).
54. Integrante de la comunidad comenta que la caída de nieve los restringiría, ya que la comunidad no cuenta con vehículos 4x4.
55. Mónica Jorquera, explica que en Liquiñe la comunidad comenta que el corredor 3 si bien tiene un tema turístico, se entiende que beneficiaría a menos personas.
56. Señora Silvia, dice que se oponen rotundamente a la afectación del humedal que es usado de forma ancestral y medicinal.
57. Los asistentes en general manifiesta estar de acuerdo con la señora Silvia.
58. Don Ricardo Curiñanco comenta que el corredor 4 (alternativa 7) beneficiaría a la comunidad de Tranguil y que no se debe dejar de lado ese beneficio.
59. Integrante de la comunidad comenta que el humedal no se debe seguir interviniendo.
60. Don Ricardo Curiñanco, comenta que se debe hacer uso de la Ruta T-29 y dejar los otros estudios.
61. Javier Millar comenta que para descartar alternativas se debe hacer con argumentos técnicos, donde los insumos (opiniones) entregados el día de hoy son muy importantes.
62. La comunidad solicita su opinión para el tema que está desarrollando Huilo Huilo en el sector del Humedal.
63. Comunidad comenta que el humedal es el sustento del lago Neltume.
64. Se comenta que las alternativas 1 y 2 generan menor afectación al ecosistema y que es lo que busca la mayor parte de la comunidad. Los asistentes confirman el comentario.
65. Srta. Noemí, Integrante de la comunidad Inalafquén, explica que, en el sector del Puente Chan Chan existe un cementerio ancestral.
66. Integrantes de la comunidad comentan que se deberían juntar con las personas que se encuentran más afectada producto de la eventual implementación de alternativas en la Ruta T-29.
67. Asistentes señalan que ya están todos de acuerdo en que el camino debiera ser la T-29 y que no debiera haber cambios.
68. Javier Millar consulta si, en dicho escenario, se puede validar el acta de la presente reunión, además, como deliberación interna.
69. Algunos asistentes señalan que esta acta sí se podría validar como resultado de la deliberación.

70. Señorita Noemi, explica que no puede validar un acta si el resto de los integrantes de la comunidad no asistieron.
71. Mónica Jorquera comenta que, ante aquello, se les entregará el acta y que con ese documento se realice una deliberación interna, para facilitar su desarrollo.
72. Javier Millar comenta que se enviará el acta y cada comunidad puede rectificar e incorporar comentarios. Se enviará la semana próxima el acta a los asistentes.

3. Acuerdos

1. Respecto a la forma de realizar la deliberación interna de las comunidades.
Se acuerda que se enviará Acta de la presente reunión y las comunidades podrán rectificar o complementar lo que dice el acta con comentarios que surjan desde sus comunidades, generando con ello el documento de deliberación.
Se entregará la presentación expuesta el día de hoy y el acta a las comunidades, vía whatsapp, por medio de Ariel Muñoz.
2. Cómo hará entrega la comunidad de su deliberación interna:
Se desarrollará por parte de las comunidades y se entregará vía whatsapp hasta el 31 de mayo, por medio de Ariel Muñoz.
3. Próxima reunión asociada a Etapa de Dialogo de CI
Se acuerda el desarrolló el día 29 de junio.
4. Lugar de reunión
Reunión en Escuela Rural de Neltume.

Fuente: Elaboración Propia

Figura N° 1.2-22 Jornada de Entrega de Información Neltume



Figura N° 1.2-23 Firma de Acuerdo Etapa de Entrega de Información Neltume

FIRMA DE ACTA
Reunión Etapa 2: Entrega de información
Escuela Rural Lago Neltume
Comuna de Panguipulli / 4 de mayo de 2024

Nombre	Cargo	Institución/Comunidad	Firma
Vladimir Martínez	Presidente	APR Lakweko Lago Neltume	[Firma]
Benedicto CA.	Cocío	Juan Quiñones Lago Neltume	B. C.
Hector Castro Wezken	Choyón	Juan Quiñones	[Firma]
Ximena Altamirano Mapun	ADOGADO	Manuel Coriles	[Firma]
CAMILLO MATEO	ADOGADO	ASOC. EPU RUMEN SUNGUL	[Firma]
Mónica Jorquera	I. Fiscal	Validad - MDP	[Firma]

Fuente: Elaboración Propia

Fechas, Lugares y Asistentes Localidad de Liquiñe

El día 04.05.2024 entre las 10:30 y 14:30 hrs. en la Sede de la Casa del Pueblo, Liquiñe, se desarrolla la Jornada de Entrega de Información.

Las personas que participaron de esta reunión son las siguientes:

Acuerdos Etapa de Entrega de Información Liquiñe

1. Respecto a la forma de realizar deliberación de las comunidades:
Se acuerda que, los dirigentes entreguen la información a sus respectivas comunidades.
2. Se entregará presentación y acta a comunidades que no asistieron a la instancia de entrega de información, vía WhatsApp por medio de Ariel Muñoz.
3. La comunidad hará entrega de su deliberación de la siguiente forma:
Se desarrollará por parte de las comunidades y se entregará vía WhatsApp hasta el 31 de mayo, por medio de Ariel Muñoz.
4. Lugar de reunión:
Se propone desarrollar la próxima reunión en casa Pueblo del Pueblo de Liquiñe el día 15 de junio a las 10:30 hrs.

Figura N° 1.2-26 Acta de Reunión Jornada de Entrega de Información Localidad de Neltume



REGISTRO DE ACTIVIDAD

1. Identificación

Actividad:	Segunda Reunión Entrega de Información de Consulta Indígena
Proyecto:	Estudio de Prefactibilidad "Mejoramiento Interconexión Vial Lago Neltume Liquiñe, Comuna de Panguipulli", Región de Los Ríos
Fecha:	Sábado 04 de mayo de 2024
Horario:	Hora Inicio: 10:30 hrs. Hora Término: 14:00 hrs.
Lugar:	Sede Casa del Pueblo, Liquiñe.
Objetivo General de la Actividad:	<ul style="list-style-type: none"> • Se explica Etapa de entrega de información relacionada a la actividad de Consulta Indígena. • El ministerio realiza presentación del estudio ante la comunidad. • Se inicia taller de trabajo, donde se conversa con relación al estudio. Se aclaran dudas y se reciben solicitudes.
Objetivo Especifico de la Actividad:	Entrega de información del estudio enmarcada en la Etapa 2 de Consulta Indígena. Mostrar las distintas alternativas.
Responsable Actividad:	Sra. Mónica Jorquera Solis, Inspectora Fiscal de Estudio.

2. Temas Tratados

1. Rodrigo, se presenta a todo el equipo en nombre de la DRV y realiza pequeña introducción, indicando que esta corresponde a la segunda instancia.
2. Javier Millar, saluda a los asistentes y explica de manera general los objetivos de la reunión y del estudio.

Organizaciones cercanas a Liquiñe	Organizaciones cercanas a Liquiñe
Colotue (Asiste)	Comunidad Newenco (Asiste)
Lorenzo Cariman (Asiste)	Mesa de Salud Intercultural de Liquiñe (Asiste)
Cachim Politue (No Asiste)	Asociación y Comunidad de Pequeños Agricultores y Artesanos de Liquiñe (Asiste)
Lil Mapu (No asiste)	Comunidad Lien Pailahuala (Asiste)
Juan Painepe (No asiste)	Comunidad Weichafe Newen (No asiste)
Liwen Antu (No asiste)	Comunidad Kilka Mapu (No asiste)
Juan Painepe II (No asiste)	Organización de Mujeres Mawiza Zomo (No asiste)
Collanes Trafun Chico (No asiste)	Comunidad Ancestral Vicente Piutrillán (Asiste)
We Choyùn (No asiste)	APR Ríohueyco (Asiste)
Carririñe Mapu (No asiste)	Comunidad José Neculfilo (No asiste)
Haskin Mapu (No asiste)	Organización Pu Lewfu Kona (Asiste)
Wincul Mapu (No asiste)	Comité de Pequeños Agricultores Reñintuco (Asiste)
Coihue Mapu (No asiste)	Inocente Panguilef – Tranquil (Asiste)
Quillay Lafquen (No asiste)	Comunidad Antonio Curiñanco II (Asiste)
We Newen (No asiste)	Asociación Indígena Trayenco (Asiste)
Antonio Curiñanco (No asiste)	

3. La comunidad comenta la importancia de mejorar Ruta T-29.
4. Representante de Comunidad Ancestral Vicente Piutrillán menciona la importancia de incorporar senda multipropósito, relevando la importancia del guillatun donde se hace a través otro tipos de movilización.
5. Jean Soto expone las alternativas propuestas y los principales temas asociados a Ingeniería.
6. Se comenta que, en el sector de Alto Liquiñe existen varias alternativas de camino, donde existen sectores sin tanta pendiente cómo en el sector Alto Pasa.
7. Javier Millar, presenta brevemente los temas ambientales y territoriales.
8. Jean Soto expone temas relacionados a mediciones de tránsito y presupuestos.
9. Se consulta, por quién toma la decisión de alternativa a seguir adelante.
10. Mónica Jorquera, responde que es la Dirección de Vialidad la que toma la decisión, asociada a temas relacionado con Ingeniería, Estudios de tránsito de cada alternativa, temas ambientales y temas territoriales. Es aquí donde la comunidad entrega sus percepciones con relación a las alternativas.
El costo es muy relevante a la hora de definir alternativas, ya que, la idea es solucionar el problema de seguridad al menor costo viable y no tener problemas para la ejecución de la alternativa por motivos monetarios en el futuro.
Javier Millar, explica que, si se selecciona una alternativa y es más costosa, puede tener problemas a la hora de ejecución sin lograr su implementación.

11. Don Samuel comenta que es importante que el camino se ejecute y no se debería correr el riesgo de seleccionar una alternativa que no se pueda ejecutar.
12. Se procede a realizar taller de trabajo sobre planos en formato A0.
13. Javier Millar, consulta si la comunidad se siente en condiciones de deliberar con sus comunidades con relación a las alternativas.
14. Señora Silvia, explica que se requiere una reunión donde se exponga por parte de cada comunidad y de esta forma se escuchen.
15. Se puede hacer llegar la información a los dirigentes y se puede bajar la información a la comunidad.
16. Se solicita presentar un resumen de los dos planos que se trabajaron en el taller.
17. La DV explica los comentarios que fueron planteados en el plano.

GRUPO 1

Las alternativas 1, 2 y 7, se visualizan cómo las alternativas más beneficiosas.

La alternativa 2, disminuye la calidad visual paisajística.

Con relación a la senda Multipróposito se considera mayoritariamente en los extremos de alternativas. Las comunidades de Neltume usan mayormente otros tipos de vehículos.

Las alternativas 3 y 4, no conectan nada y se pierde el turismo de Neltume.

Alternativas 3 y 4, la comunidad se vería favorecida producto de los emprendimientos turísticos.

Con relación al cruce del Humedal, la alternativa 7 no se ve tan invasiva cómo la 8, la cual debe ser descartada. Además, de tener que levantar el camino, teniendo un mal suelo de fundación provocando problema sobre la ruta.

Alternativa 5 y 6, tiene problema de nieve y no se beneficiaría tanta población, además de accesos de difícil llegada y beneficiar a Huilo Huilo desde un enfoque turístico. Puede que el cierre del Huilo Huilo sea una estrategia para alternativas en ese sector.

GRUPO 2

Alternativas 5 y 6, posee problemas por caída de nieve, además de sectores de cuesta complejas de acceso.

Alternativas 3, 4, 5 y 6 generan circuitos de mayor distancia en la conexión desde Liquiñe a Neltume, aumentando incluso la longitud de la conexión actual.

Alternativas 7 y 8, implica ingreso a humedal teniendo riesgo de inundación con posibles cortes de camino y condiciones de licuefacción. Se comenta que, Huilo Huilo llena con material constantemente camino del humedal. Dicho relleno se hunde cada año, lo cual puede llevar a obras de ingeniería costosas e invasivas.

En el sector de Tranquil y Liquiñe Alto visualiza una gran expropiación de viviendas cercanas al camino.

18. Don Hector explica que, los dirigentes deben bajar la información tratada a sus respectivas comunidades.
19. Mónica comenta que se les debe comunicar a las comunidades que no han asistido, entregando actas desarrolladas y PPT explicando que se viene la deliberación.
20. Javier Millar, explica que, sería bueno que, las comunidades hagan entrega de su deliberación antes de la próxima reunión y de esta forma la DV pueda dar respuestas con mayor claridad.
21. Mónica, explica que la idea es que las comunidades intenten llegar a un acuerdo con relación al estudio.
22. Comunidad explica que, no se ve tan complejo, ya que, los distintos dirigentes han coincidido en la presente reunión.
23. Javier comenta, cómo se puede hacer llegar la deliberación.
24. La comunidad coincide por wsp.

Fuente: Elaboración Propia

Figura N° 1.2-27 Firma de Acuerdos Jornada de Entrega de Información Liquiñe

3. Acuerdos

1. Respecto a la forma de realizar deliberación de las comunidades.
Se acuerda que, los dirigentes entreguen la información a sus respectivas comunidades.
2. Se entregará presentación y acta a comunidades que no asistieron a la instancia de entrega de información, vía wsp por medio de Ariel Muñoz.
3. Próxima reunión asociada a Etapa de Dialogo de CI
Se desarrollará reunión el 15 de junio.
4. Cómo hará entrega la comunidad de su deliberación interna
Se desarrollará por parte de las comunidades y se entregará vía wsp hasta el 31 de mayo, por medio de Ariel Muñoz.
5. Lugar de reunión
Se propone desarrollar reunión en casa Pueblo del Pueblo Liquiñe el día 15 de junio a las 10:30 hrs.

Nombre	Cargo	Institución/Comunidad	Firma
Silvia Caro C.	Pdta.	Antonio Curiñanco II	Silvia Caro
Americo Ectola	Presidente	NEWANCO	Americo Ectola
Alcides Ochoa Valle	Representante	Comunidad Juventud Puyaille	Alcides Ochoa Valle
Dama D. Alfaro Eguezpura Nec Hudson C.	Pdta presidenta	C. Has fin MAPU Mesa de Salud Intercultural Liquiñe	Dama D. Alfaro Comunidad
Rosa Ectola	Presidente	C. Ectola Ricardo	Rosa Ectola
SAMUEL LIEN	PRESIDENTE	Com. LIEN PALLAHUAS Comunidad Proceso Vicente Puntullán	Samuel Lien
María Eugenia		Asociación Indígena Teyuca	María Eugenia
Heber Quiroga	Secretario	Comunidad Teyuca Zona rural	Heber Quiroga
Bernard Calle	representante	KILKA MAPU	Bernard Calle
Mano Carina	Presidente	Comunidad La Corriente	Mano Carina
Yvett Sandoval	procuradora	Comunidad de Piquen Región Antofagasta	Yvett Sandoval
Mónica Jorquera	F. Fiscal	D. Valdivia - MOP	Mónica Jorquera
Rodrigo Guzmán	abogado DE URBANO	DIRECCIÓN REGIONAL VALDIVIA Los Ríos	Rodrigo Guzmán

Fuente: Elaboración Propia

Figura N° 1.2-28 Jornada de Entrega de información Liquiñe



Asistentes

Los asistentes a los encuentros pueden observarse en las siguientes listas:

Tabla N° 1.2-7 ASISTENCIA ETAPA DE ENTREGA DE INFORMACIÓN CONSULTA INDIGENA LOCALIDAD DE LIQUIÑE ESTUDIO DE PREFACTIBILIDAD MEJORAMIENTO INTERCONEXIÓN VIAL NELTUME - LIQUIÑE REGIÓN DE LOS RÍOS

Nombre	institución/Comunidad	Cargo	Correo	Teléfono
Samuel Lien	Lien Paillahuala	Presidente		968259127
Yanet Sandoval	Compa Gieneo Liquiñe	Presidenta		957852099
Hernán Calfu	Kilka Mapu			957032579
Carcenio Neihua	Mesa salud intercultural Liquiñe	Presidente		942062224
Nancy Carimán	Comunidad Lorenzo Carinán	Presidenta		982714476
Cardina Carrasco	C. Antonio Curiñanco II	Socia		932481028
Silvia Caro	C. Antonio Curiñanco II	Presidenta	silvia.caro100@gmail.com	944634185
Adán Hernández	Liquiñe			992179981
Ana Dina Alfaro	C. Haskin Mapu	Presidenta		988862246
María Catalán	C. Colotue - Rio Hueico	Tesorera		978183990
Rosa Catalán	C. Colotue - Rio Hueico	Presidenta		956302071
Patricia Carimán	C. Newen	Consejera		966049293
Javier Millar	D.V.	Analista	javier.millar@mop.gov.cl	988095199
Ariel Muñoz	Ingerop	Encargado PAC	amunoz@apecology.com	997560453
Eliana Catrimilla	C. IPT	Representante		951793522
Hugo Coronado	Ramintulef	Residente		984025049
M. Eugenia Cafuñanco	V Putrillan		mclafunanco@gmail.com	962148925
Amelia Catalán	C. Newenco	Presidenta		995600052
Héctor Quintumán	JJVV Liquiñe	Presidente		941473603
Danilo Nahuel Hurtado	Municipalidad de Panguipulli	Delegado		965071145
Mónica Jorquera	D.V.	Inspectora Fiscal	monica.jorquera@mop.gov.cl	224495375
Rodrigo Guerrero	D.V.	Analista	rodrigo.guerrero@mop.gov.cl	
Jean Soto	INGEROP	Jefe Proyecto	jean.soto@gmail.com	969184915

Tabla N° 1.2-8 ASISTENCIA ETAPA DE ENTREGA DE INFORMACIÓN CONSULTA INDIGENA LOCALIDAD DE NELTUME ESTUDIO DE PREFACTIBILIDAD MEJORAMIENTO INTERCONEXIÓN VIAL NELTUME - LIQUIÑE REGIÓN DE LOS RIOS

N°	Nombre	Institución / Comunidad	Cargo	Correo	Telefono
1	Jorge Catrilaf	C. Juan Quintumán			976425166
2	Juan Marcial	Valeriano Callicul			932189332
3	José Catrilaf	Juan Quintumán			
4	Marta Paredes Ponce	Juan Quintumán			957825921
5	Silvia Catrilaf	Juan Quintumán			959071325
6	Juan Amoyante	Juan Quintumán			999336288
7	Vladimir Martínez P.	APR Lafquenko	Presidente	vladimirpino@gmail.com	926197161
8	Mónica Jorquera	DV	Inspectora Fiscal	monica.jorquera@mop.gov.cl	224495375
9	Rodrigo Gerrero	DV	Analista	rodrigo.guerrero@mop.gov.cl	
10	Rosa Punulaf	Inalafkén	socia		944860644
11	Noemí Catrilaf	Inalafkén	Secretaria		944860644
12	Jimena Altamirano	Manuel Curilef			990763626
13	Margarita Quintillanca	Manuel Curilef			995481969
14	Eva Melinco	Manuel Curilef	Socia		987630890
15	Lissett Sobarzo A.	Manuel Curilef	Socia	lisakarensool@gmail.com	934659568
16	Nayareth Sobarzo	Manuel Curilef	Socia	nayarethsobarzo@gmail.com	932144664
17	Celentina Colle	Valeriano Callicul			
18	Luis Gatica	Inalafkén	Obrero		
19	Jaime Jaramillo	Inalafkén			
20	Ricardo Curiñanco	Antonio Curiñanco			
21	David Amoyado	Juan Quintumán			
22	Jazmín Contreras	Juan Quintumán			
23	Héctor Contreras	Juan Quintumán			
24	Belisario Amoyante	Juan Quintumán			
25	Rodrigo Contreras	Juan Quintumán			

N°	Nombre	Institución / Comunidad	Cargo	Correo	Telefono
26	Erika Amoyante	Juan Quintumán			
27	Camilo Mateo Antilef	Juan Quintumán	Abogado	camilo.alejandro.mateo@gmail.com	994886985
28	José Segundo P	Juan Quintumán	Obrero		
29	Domingo Huenul	Inalafkén			997527338
30	Nivalda	Juan Quintumán			
31	Armando Marcial	Valeriano Callicul			997127383
32	Dagoberto Catrilaf	Juan Quintumán	Presidente		933877687
33	Hector Carilaf				
34	Alejandro Marcial	Valeriano Callicul			932137183
35	Angélica Ortiz Bascur	Juan Quintumán	Socia	ortizbasuurgmail.com	991534829
36	Belisario Amoyante	Juan Quintumán	Socio	anafabiolaamoyantevega@gmail.com	937370713
37	Guilda Melinao	Valeriano Callicul	Socio		994170943
38	Benedicto Ca	Juan Quintumán	Socio		942146661
39	Rodolfo Luis Araneda	Juan Quintumán	socio		
40	Benjamín Punuilaf		Socio		975863314
41	Ingrid Amoyado			ingriamoyado@gmail.com	956631465
42	Daniel Amoyado Toledo	Juan Quintumán	Socio		
43	Raul Amoyado Toledo	Juan Quintumán	Socio		
44	Gerardo Jaramillo	Inalafkén			992922940
45	Javier Jaramillo	Inalafkén	Socio		
46	Javier Millar	DV	Analista	javier.millar@mop.gov.cl	988095199
47	Ariel Muñoz	INGEROP	Encargado CI	amunoz@apecology.com	997560453
48	Jean Soto	INGEROP	J.P,	jean.soto@ingerop.cl	969184915

Fuente: Elaboración Propia

Conclusiones Etapa Entrega de Información

En esta etapa del proceso en la cual se expuso el proyecto de la manera más clara posible y con la disposición para resolver todas las dudas que surgieron, para la plena comprensión por parte de los participantes.

En este sentido es importante dar a conocer algunas dinámicas que se implementaron previo y durante el desarrollo de la reunión.

En primer lugar, el apoyo de los dirigentes para el desarrollo del proceso, su disposición a facilitar todos los recursos posibles fue fundamental para el desarrollo de ambas reuniones.

Otro aspecto significativo para destacar es la calidad de los encuentros. Los lugares, por ejemplo, en este aspecto, hay que mencionar que se realizó un cambio de espacio en el caso de Neltume. La actividad fue trasladada a la Escuela Lago Neltume, según lo acordado durante la etapa de planificación, gestión apoyada por el municipio, lo que posibilitó una mayor presencia de personas. Por otro lado, la banquetería parece haber sido bien acogida por los asistentes, según sus comentarios. Pero lo que más aportó al desarrollo de la actividad, fue la disposición a participar, la calidad de las presentaciones, el apoyo de planos y el gran trabajo de grupo en el caso de Liquiñe, modalidad que, por razones de tiempo y por la alta asistencia, no se pudo replicar en Neltume.

También se debe mencionar la importancia que las comunidades atribuyen al proyecto, en términos generales, se aprecia que las comunidades más cercanas a Neltume, tienen un mayor interés por la iniciativa, ello producto de que esta ruta se encuentra más cercana a sus actividades cotidianas. De esta forma, los asistentes insisten en la mejora la actual ruta como solución vial. Por el sector de Liquiñe, si bien, algunas comunidades plantean otras alternativas relacionadas con los déficits viales actuales de esas comunidades, nuevamente se percibe una preferencia por que el proyecto se desarrolle por la actual Ruta T-29.

Otro elemento importante para considerar es el hecho de que solo las comunidades de Liquiñe estuvieron abiertas a procesos de deliberación, las comunidades de Neltume plantearon que su deliberación estaba realizada en la asamblea y que solo se ratificaría sus opiniones, aun cuando algunas de ellas también realizaron entregaron su deliberación, tales Valeriano Callicul, Juan Quintumán e Inalafquén.

DESARROLLO DE LA ACTIVIDAD: ETAPA 3 DE DELIBERACIÓN INTERNA DE LAS COMUNIDADES

Difusión e Invitación

- Envío de Información a las comunidades para etapa de Deliberación Interna.
- Recepción de Informes de deliberación de las comunidades.

Acorde a lo establecido en el Convenio 169, y con el fin que el proceso efectivamente sea participativo, libre e informado, se contempla esta etapa para que las comunidades deliberen en forma interna y planteen de manera formal sus objeciones, opiniones y/o sugerencias al Proyecto.

Es importante destacar que la organización material de las actividades estuvo íntegramente en manos de estos actores, no hubo visitas previas del equipo MOP como en la actividad previa, sino más bien coordinaciones. Al ser instancias autoconvocadas, no hubo oficio de invitación del MOP.

En esta etapa las comunidades se manifestaron respecto de las alternativas planteadas para el Proyecto.

Proceso de Deliberación

En términos operativos el proceso se desarrolló a partir de los acuerdos generados en la etapa de entrega de información, los cuales planteaban fechas de entrega y mecanismos de comunicación.

Para tal efecto el proceso se dividió en dos momentos:

- Proceso de entrega de información: en este momento se procede a entregar a las comunidades asistentes a la Etapa de Entrega de información, las actas de la etapa anterior y la presentación que se expuso, con el propósito de que las comunidades pudieran tener elementos técnicos del proyecto en cuestión y pudiera ser considerado como un insumo para su deliberación. Ello se realizó a través de WhatsApp asociado a los teléfonos de los participantes.
- Proceso de entrega de deliberación: con la información entregada, las comunidades deberían presentar su deliberación a través del mismo medio al encargado del proceso. El plazo planteado para ello fue del 31 de mayo. Si bien es cierto, este plazo se amplió, las comunidades interesadas entregaron elementos que se consideran como deliberación.

Los resultados de la primera de etapa, es decir, el proceso de entrega de información para la deliberación de las comunidades es el siguiente.

Tabla N° 1.2-9 Proceso de Entrega de Información para la Deliberación Interna Comunidades Neltume

N°	Nombre	Comunidad/ Organización	Llamado	Entrega de Información	Respuesta	Localidad	Fono
1	Luis Gatica	Inalafken	No	No	No	Neltume	
2	Jaime Jaramillo	Inalafken	No	No	No	Neltume	
3	Ricardo Curiñanco	Antonio Curiñanco	No	No	No	Neltume	
4	David Amoyado	Juan Quintuman	No	No	No	Neltume	
5	Javier Contreras	Juan Quintuman	No	No	No	Neltume	
6	Hector Contreras	Juan Quintuman	No	No	No	Neltume	
7	Belisario Amuyante	Juan Quintuman	No	No	No	Neltume	
8	Rodrigo Contreras	Juan Quintuman	No	No	No	Neltume	
9	Erica Amoyante	Juan Quintuman	No	No	No	Neltume	
10	Camilo Mateo	Juan Quintuman	Si	Si	Si	Neltume	994886985
11	José Segundo	Juan Quintuman	No	No	No	Neltume	
12	Domingo Punulaf	Inalafken	No	No	No	Neltume	
13	Nivaldo	Juan Quintuman	No	No	No	Neltume	
14	Dagoberto Catrilef	Juan Quintuman	Si	Si	Si	Neltume	993387787
15	Armando Marcial	Valeriano Callicul	Si	Si	Si	Neltume	997127383
16	Hector Caniulaf	Juan Quintuman	No	No	No	Neltume	
17	Alejandro Marcial	Valeriano Callicul	No	Si	No	Neltume	932137183
18	Jorge Catrilaf	Juan Quintuman	Si	Si	Si	Neltume	976425166
19	Juan Marcial	Valeriano Callicul	Si	Si	Si	Neltume	932189332
20	Jose Catrilaf	Juan Quintuman	No	No	No	Neltume	
21	Marta Paredes	Juan Quintuman	Si	Si	Si	Neltume	957825921
22	Silvia Catrilaf	Juan Quintuman	Si	Si	Si	Neltume	959071325
23	Juan Amafant	Juan Quintuman	No	No	No	Neltume	999332288
24	Vladimir Martinez	APR Lafquenko	Si	Si	Si	Neltume	926197161
25	Rosa Punulaf	Inalafken	Si	Si	No	Neltume	944860644
26	Noemí CatriLaf	Inalafken	Si	Si	No	Neltume	944860644
27	Ximena Altamirano	Manuel Curilef	Si	Si	Si	Neltume	990763626
28	Margarita Antillanca	Manuel Curilef	No	No	No	Neltume	
28	Eva Melinao	Manuel Curilef	Si	Si	Si	Neltume	987630890
29	Lisett Sobarzo	Manuel Curilef	Si	Si	Si	Neltume	934659568
30	Nayareth Sobarzo	Manuel Curilef	Si	Si	Si	Neltume	932144664
31	Celestina Colle	Valeriano Callicul	No	No	No	Neltume	
32	Angelica Ortiz	Juan Quintuman	Si	Si	Si	Neltume	991534829
33	Belisario Amuyante	Juan Quintuman	Si	Si	Si	Neltume	937370713
34	Guido Melinao	Valeriano Callicul	Si	Si	Si	Neltume	994170943
35	Benedicto Ca	Juan Quintuman	No	No	No	Neltume	
36	Rodolfo Araneda	Juan Quintuman	No	No	No	Neltume	
37	Benjamin Punolaf	Juan Quintuman	No	Si	No	Neltume	975863314
38	Ingrid Amoyado	Juan Quintuman	No	Si	No	Neltume	956631465
39	Daniel Amoyado	Juan Quintuman	No	No	No	Neltume	
40	Raul Amoyado	Juan Quintuman	No	No	No	Neltume	
41	Gerardo Jaramillo	Inalafken	No	Si	Si	Neltume	92922940

N°	Nombre	Comunidad/ Organización	Llamado	Entrega de Información	Respuesta	Localidad	Fono
42	Javier Jaramillo	Inalafken	No	No	No	Neltume	

Fuente: Elaboración Propia

Tabla N° 1.2-10 Proceso de Entrega de Información para la Deliberación Interna Comunidades Lliquiñe.

N°	Nombre	Comunidad / Organización	Llamado	Entrega de Información	Respuesta	Fono
1	José Painepe	Juan Painepe	Si	Si	Si	962005436
2	Nancy Carimán	Lorenzo Carimán	Si	Si	Si	982714476
3	Juan Edgardo Queipumil	Cachín Palitue	Si	Si	Si	990980649
4	Héctor Cuminao	Lil Mapu	Si	Si	Si	945106890
5	Rosa Catalán	Colotue	Si	Si	Si	956302071
6	No existe Comunidad	Coyanes Trafun Chico	No	No	No	S/N
7	Jenny Reinahuel	Liwen Antu	Si	Si	Si	957852099
8	No participa en nada	Juan Painepe II	No	No	S/N	S/N
9	Heriberto Colipan	We Choyun	Si	Si	Si	944869499
10	Juan Lancapan	Carirriñe Mapu	No	No	No	S/N
11	Ana Alfaro	Hazkin Mapu	Si	Si	Si	988862246
12	Alicia Pinchulef	Wincul Mapu	Si	Si	Si	982008448
13	José Cuminao	Coihue Mapu	S/F	No	No	934074572
14	Neslinda Caripan	Quillay Lafken	Si	Si	Si	996185519
15	José Neira	We Newen	Si	Si	Si	991551906
16	Cristian Curiñanco	Antonio Curiñanco	Si	Si	Si	934014048
17	Amelia Catalán	Newenco	Si	Si	Si	956000052
18	Carcenio Neihhual	Mesa de Salud Intercultural Lliquiñe	Si	Si	Si	942062224
20	Yanet Sandoval	Asociación de pequeños artesanos y agricultores	Si	Si	Si	957852099
21	Samuel Lien	Liel Palahuala	Si	Si	Si	968259127
22	Claudia Tripallante	wichefe Newen	Si	Si	Si	988167524
23	Ramón Calfu	Kilka Mapu	Si	Si	No	988842694
24	Maria Eugenia Calfuñanco	Vicente Piutrillan	Si	Si	Si	962148925
26		APR Rio Hueico	No	No	N	S/N
27		José Neculfilo	No	No	No	S/N
28		Pu Lefu Kona	No	No	No	S/N
29	Eliana Catrimilla	Inocente Panguilef	Si	Si	no quiere participar	951793522
30	Silvia Caro	Antonio Curiñanco II	Si	Si	Si	944634185
31	Eugenio Catricoy	Asociación Indígena Trayenco	Si	Si	No	962232455

Llamado: Se refiere al llamado realizado para entregar información

Entrega de información: Se refiere a aquellos que efectivamente recibieron la información

Respuesta: Se refiere a aquellos que comprometieron respuesta de la comunidad

Fuente: Elaboración Propia

Los resultados del proceso de deliberación, es decir, las comunidades que enviaron su deliberación se muestran en la siguiente tabla.

Tabla N° 1.2-11 Respuesta de las Comunidades – Deliberación Interna

Representante	Comunidad	Solicitudes	Alternativa Propuesta
Carcenio Naihual	Mesa de Salud Intercultural Liquiñe	1. Asfalto de Alto Paza; 3. barreras de Contención al turismo	2. Doble Vía 4. Adaptación Alternativa 1
Yaneth Sandoval	Asociación de Pequeños Agricultores Liquiñe	1. Preferencia por ruta 251.	Alternativa 4
Rosa Catalán	Comunidad Colotúe	1. Se expresan a favor la alternativa por la ruta T - 29	Alternativa 1
Guido Melinao	Comunidad Valeriano Callicul	1. Vereda peatonal 2. Luminarias x el sector lago Neltume 3. Paso cebra en los campings posta y colegios. 4. Garitas miradores turísticos. 5. Importantes soleras para que corra aguas cuando llueve. 6. Hacerse cargo de cerco y portones como corresponde	Alternativa 1
Belisario Amoyante	Comunidad Juan Quintuman	Hola buenas tardes no entiendo mucho como contestar esto, pero estoy por la alternativa 2, es la más conveniente dado que la vía más fácil y a si respeta el camino que ya esta	Alternativa 2
Amelia Catalan	Comunidad Newen Co	1. proponen la ruta T -29 como la alternativa 2. Consideran la más viable ambiental y económicamente	Alternativa 1
Nancy Cariman	Lorenzo Carimán	1. la Comunidad se pronuncia por la alternativa 1 que pasa por Alto Pasa 2. Se propone además que la ruta posee ciclovías. 3. Solicita que en el momento constructivo se contrate trabajadores del sector	Alternativa 1
Silvia Caro	Antonio Curiñanco II	1. Se propone la alternativa 1 como la seleccionada por la comunidad 2. Ello en función de la centralidad de la ruta actual 3. Se argumenta que además que es la mejor ruta de escape en caso de emergencia volcánica 4. desechan las otras alternativas pues son vulnerables a la contingencia climática (inundaciones, nieve). 5. Se solicita una mejora de seguridad para la ruta T-29, en especial barreras de contención	Alternativa 1
Margarita Antillanca	Manuel Curilef	1. Plantea la actual ruta T-29 como la alternativa seleccionada por la comunidad 2. Se argumenta aislamiento del sector 3. Se presenta esta ruta como la mejor vía escape para emergencias volcánicas	Alternativa 1
Samuel Lien	Comunidad Lien Paillahuala	1. Se presenta la alternativa 1 como la seleccionada por la comunidad	Alternativa 1
Ariel Catrilaf	Inalafquen	1. Que exista correspondencia entre acta y las solicitudes de la comunidad 2. La comunidad plantea que la alternativa escogida por la comunidad en la alternativa 1 merando curvas y cuestas 3. Mejorar la seguridad principalmente en el sector de la escuela 4. Que estas indicaciones queden en el informe final y que este se entregue a la comunidad. 5. Que las expropiaciones sean pagadas con precio de mercado 6. Que los accesos y cercos sean repuestos 7. Se exige permanentes reuniones con vialidad	Alternativa 1
Olga Barrera	Comunidad Trihuecuicui	1. Muestra apoyo y preferencia por la mejora de la ruta T-29 2. Se plantea que la ruta no tiene problemas debido a las lluvias, sino al mal mantenimiento. 3. Manifiestan total desacuerdo con la opción Corredor 2, Alternativa 3, la cual finaliza por el Camino Vecinal Paillahuinte, terminando en un puente	Alternativa 1
Cristian Curiñanco	Antonio Curiñanco	1. Que se considere personas que transitan a caballo 2. Respetar la forma de vida rural-Mapuche tiene que ser	Alternativas 1 y 2

Representante	Comunidad	Solicitudes	Alternativa Propuesta
		contemplada en la carretera, ya que hay asuntos culturales que no queremos que desaparezcan. 3.Considerar vía multipropósito	

Fuente: Elaboración Propia

Como se puede apreciar en la tabla anterior, se recibieron 13 respuesta de comunidades, algunas entregando la deliberación y otras comprometiéndola a corto plazo. Como observación general se aprecia que la alternativa preferida predominantemente es la 1, que mantiene la actual Ruta T-29. De las trece comunidades que respondieron, doce plantean esa alternativa, una la alternativa dos y una la alternativa 4. Considerando que la alternativa 2 se encuentra en el mismo eje, casi todas las comunidades se inclinan por mejorar la actual Ruta T-29.

Otro elemento para considerar en el proceso de deliberación de las comunidades, es el hecho que aquellas comunidades más cercanas a la ruta actual (T-29), fueron las que mayores respuestas dieron. De esta forma se percibe una cierta determinación geográfica de las comunidades del sector.

Entre los argumentos que presentan las comunidades se destaca el hecho de que la ruta ya se encuentra en operación y que las comunidades la usan en la actualidad, además, se apela recurrentemente al carácter de vía de escape ante eventuales casos de emergencia volcánica. También aparecen algunas demandas hacia la ruta tales la posibilidad de ciclovías y la mejora significativa en materia de seguridad (barreras de contención).

Un elemento para considerar del proceso de deliberación es el hecho expresado por los asistentes, que una gran cantidad de comunidades no tienen vigente su personalidad jurídica, principalmente por vencimiento de las directivas. Esta condición hace difícil la reunión de la comunidad, sin antes renovar sus dirigentes. Ello explica la falta de deliberación de muchas de las comunidades ya que no pueden emitir juicios colectivos hasta regularizar su situación.

Es importante destacar que, la comunidad Inalafquén solicitó un proceso de deliberación acompañado por los consultores y de manera presencial. Los resultados de este proceso se consignan en la siguiente acta de deliberación de la comunidad.

Figura N° 1.2-29 Acta de Deliberación Comunidad Inalafquén



ACTA DE REUNIÓN

1. Identificación

Actividad:	Reunión Etapa 3: Deliberación Comunidad Inalafken
Proyecto:	Estudio de Prefactibilidad "Mejoramiento Interconexión Vial Lago Neltume – Liquiñe, Comuna de Panguipulli", Región de Los Ríos
Fecha:	Sábado 21 de diciembre de 2024
Horario:	Hora Inicio: 11:00 hrs. Hora Término: hrs.
Lugar:	Casa Señorita Noemi Catrilaf
Objetivo General de la Actividad:	<ul style="list-style-type: none"> • Explicar a grandes rasgos el estudio y las alternativas preliminares. • Aclarar dudas del proceso asociado a la Etapa 3 de Consulta Indígena: Deliberación. • Explicar que se encuentran desarrollando estudios de ingeniería en la zona.
Objetivo Específico de la Actividad:	<ul style="list-style-type: none"> • Guiar a la comunidad en la Deliberación.
Responsable Actividad:	Ariel Muñoz y Jean Soto

2. Temas Tratados

1. Se presenta el estudio, las alternativas preliminares y el ancho propuesto.
2. En que etapa se encuentra la Consulta Indígena, Etapa 3 de Deliberación.
3. Se explicó los trabajos de ingeniería que se encuentran desarrollando en la zona.
4. Se explica que el camino por el humedal se inunda y el suelo es malo. Sólo se puede transitar en verano, ya que en invierno forma parte del lago.
5. Con relación al ancho propuesto de la ruta, se consideren bermas de 0,5m para disminuir el impacto de expropiación a los terrenos donde habita la comunidad. En particular la expropiación de estructuras.
6. Que todas las expropiaciones de terreno sean compensadas con precio de mercado y sean pagados a sus verdaderos dueños.
7. Que todos los accesos y cercos sean repuesto en caso de ser expropiados.
8. Se debe realizar reforestación en los sectores donde exista tala de bosque producto del estudio.
9. Instalación de lomos de toro antes y después de acceso a Colegio y Posta Lago Neltume lo antes posible, ya que, se pone en peligro a los niños que asisten a la escuela y complejiza la labor de la posta.
10. Que los escombros que se saquen producto del proyecto no sean arrojados sobre el humedal. Si no en botaderos autorizados.
11. Se debe estar en permanente reuniones con vialidad, para tratar los temas de seguridad de la vía.

12. Que el estudio, contemple el mejoramiento del acceso a la comunidad Juan Quintuman e Inalafken.
13. Con relación al uso de explosivo para el proyecto, se solicitan medidas de mitigación a la empresa encargada, informando las fechas y forma de los trabajos.

3. Acuerdos

1. Que la presente acta, corresponde a la Deliberación de la Comunidad Inalafken.
2. La comunidad considera, que la mejor alternativa corresponde a la alternativa 1, sobre la actual Ruta T-29, mejorando sus curvas e inclinaciones.
3. Mejorar la seguridad y principalmente, la conexión a la escuela y posta Lago Neltume.
4. Que quede claramente especificadas las solicitudes de las comunidades en el informe final de la Etapa 5 Sistematización. Además, de entregar copias impresas y digitales a las comunidades.

Fuente: Elaboración Propia

Conclusiones de la Etapa de Deliberación

Es importante destacar que en esta etapa el proceso no se encuentra concluido, por lo que estas observaciones son parciales y obedecen a una percepción de la evolución de éste. De esta forma, en términos generales, las comunidades participantes del proceso son 34. Es decir, estas son el número de comunidades que han participado en las etapas anteriores con algún tipo de representación, en cambio, las comunidades que presentaron deliberación o algún tipo de compromiso de entrega fueron 13.

En este sentido la etapa de deliberación ha marcado una diferencia respecto de las etapas anteriores, esta diferencia obedece a una serie de factores entre los que se encuentra:

- Cambio en la Responsabilidad: el proceso por primera vez en este periodo recae en las comunidades. Es decir, la iniciativa es principalmente comunitaria y no de los organismos públicos.
- Desconcentración de las actividades: Por la misma razón y por solicitud de las organizaciones participantes, las actividades no se concentraron en un lugar y tiempo determinado, se realizaron a través de reuniones comunitarias.

Estos factores generaron una predisposición distinta de las comunidades en materia de participación, implica un cierto proceso de autogestión que contiene gastos energéticos distintos para el colectivo y que, asociado al beneficio del proyecto, considerando su carácter de prefactibilidad, relativizan su disposición a participar activamente. Esto puede explicar la razón por la cual las comunidades más cercanas a la ruta actual (T-29), son las que presentan mayor nivel de participación, pues existe un interés manifiesto en mantener el proyecto a través de ésta y mejorar las actuales condiciones viales que han dado paso a la instalación de emprendimientos y espacios habitacionales relativamente conectados.

Otro elemento observado en este proceso es el que se refiere a la vigencia de las comunidades como estructuras organizacionales. Muchas de las comunidades

presentes no han renovado su directiva, por lo cual no se encuentran vigentes, ello según algunos participantes les impide su pronunciamiento como comunidad, por lo que no pueden presentar deliberaciones.

Es relevante mencionar la dinámica comunicacional del proceso entre las comunidades y el proyecto, en general se ha realizado a través de medios de comunicación remotos y presenciales. La razón de esta dinámica está asociada a los acuerdos planteados en la etapa anterior de entrega de información, que dejaron el apoyo a la etapa dependiente de las propias comunidades y solo una de ellas lo ha solicitado, la comunidad Inalafquén.

DESARROLLO DE LA ACTIVIDAD: ETAPA 4 DE DIÁLOGO

En esta etapa de la Consulta Indígena, se procedió a desarrollar un diálogo de los representantes de la Dirección de Vialidad con las comunidades a partir de las deliberaciones internas de ellas. De acuerdo con lo planteado por Decreto N°66, las comunidades en conversación con la institucionalidad pública procedieron a establecer los acuerdos y desacuerdos que se desarrollaron durante el proceso y que se presenta en este expediente.

Proceso de Diálogo

En términos operacionales la etapa de diálogo se desarrolló en tres momentos:

- **Momento de Planificación:** en este momento se consultó con las comunidades del sector y la institucionalidad pública para establecer las fechas en las cuales estas tuvieran disposición para realizar los encuentros, dado que por necesidades del estudio y por la dilatación de la entrega de las deliberaciones, no se realizaron las reuniones de diálogo en las fechas propuestas en las reuniones anteriores. A partir de estos acercamientos se establecen las fechas para realizar las reuniones, el sábado 29 de marzo para las comunidades de Nelume y el sábado 12 de abril para las comunidades de Liquiñe.
- **Momento de Convocatoria:** en este momento se procedió a llamar a todas las comunidades participantes para convocarlos al encuentro, en su gran mayoría las comunidades confirman su asistencia, posteriormente se les envió el oficio que formaliza los encuentros.
- **Momento del Encuentro de Diálogo:** en esta etapa se procedió a desarrollar dos reuniones para las comunidades de los sectores de Neltume y Liquiñe.

Difusión e invitación a las actividades de Diálogo.

- Entrega de Invitación personal a los presidentes de las Comunidades Indígenas y a las Asociaciones indígenas participantes.
- Entrega por vía electrónica (whatsapp) a los dirigentes a quienes no se pudo entregar la invitación de manera personal.

Para tal efecto se desarrolló un proceso de invitaciones muy específico propuesto por las propias comunidades entregando invitaciones personalizadas a aquellas comunidades acordadas en etapas anteriores, a través de WhatsApp. Junto con ello se diseñó un afiche que fue ubicado en los puntos de mayor tránsito de los territorios establecidos. Las comunidades consideradas fueron las siguientes.

Tabla N° 1.2-12 Comunidades convocadas

Comunidades Cercanas a Neltume	Comunidades cercanas a Liquiñe
Asociación Trayenco	Comunidad Newenco
Comunidad Inalafken	Comunidad Kilka Mapu
Comunidad Nehuen Muntuluf	Agrupación de Mujeres Mahuisu Zumo
Comunidad M.C.	Comunidad José Neculfilo
Comunidad Antonio Curiñanco	APR Riohuieco
Comunidad Epuñohue	Comité Vicente Pitrillán
Comunidad Manuel Catrilaf	Comunidad Pulewfu Kimey
Comunidad Valeriano Callicul	Comunidad L. Carimán
Comunidad Manuel Curilef	Comunidad We Newen
Comunidad Juan Quintuman	Comunidad Liquiñe
APR Lafquenko	Comunidad Antonio Curiñanco
Agrupación Social y Cultural	Comunidad Colotué
	Comunidad Hueichafe Newen
	Comunidad Lien Paillahuala
	Comunidad Antonio Curiñanco II
	Comunidad Haskin Mapu
	Comunidad Coihue Mapu
	Comunidad Newen Ko
	Comunidad LC
	Municipalidad Panguipulli
	Mesa de Salud

Fuente: Elaboración Propia

Figura 1.2-30 Oficio Convocatoria Jornada de Diálogo



ORD. : Nº 120 /
Valdivia, 17 de marzo de 2025

ANT. : Estudio de Prefactibilidad:
"Mejoramiento Interconexión Vial
Neltume – Liquiñe, Comuna de
Panguipulli, Región de los Ríos"

MAT. : Invita a Comunidades Indígenas a
participar de la reunión de la Etapa de
Diálogo, del proceso de Consulta
Indígena

DE: SECRETARIA REGIONAL MINISTERIAL DE OBRAS PÚBLICAS (S)
REGIÓN DE LOS RÍOS
CLAUDIA SALAZAR TAPIA

A: SEGÚN DISTRIBUCIÓN

El Ministerio de Obras Públicas (MOP), a través de la Dirección de Vialidad, invita cordialmente a representantes de organizaciones, asociaciones y comunidades indígenas a participar en la etapa de Diálogo del Proceso de Consulta Indígena en el marco del Convenio 169 de la OIT, para el proyecto "Mejoramiento Interconexión Vial Neltume – Liquiñe, Comuna de Panguipulli, Región de los Ríos", el cual se encuentra en fase de Prefactibilidad. Esta iniciativa tiene por finalidad mejorar la conectividad vial entre ambos sectores, de manera que facilite la interacción social, cultural y productiva de los habitantes de la zona, así como potenciar la red Interlagos, el circuito de los siete lagos y acceso a la zona turística, a través de una ruta que brinde mayores condiciones de seguridad y transitabilidad.

Según lo acordado durante reuniones anteriores, se realizarán dos reuniones. Una en la localidad de Neltume y otra en el sector del Liquiñe, sin embargo, en ambas se llevará a cabo el mismo proceso.

Para las comunidades del área del Lago Neltume, la actividad se realizará en el colegio Lago Neltume. El encuentro se realizará el sábado 29 de marzo de 2025 a las 12:30 hrs.

Para las comunidades aledañas a la localidad de Liquiñe, la actividad se realizará en la Casa del Pueblo ubicada en Ruta Internacional CH – 201, Liquiñe. El encuentro se realizará el sábado 12 de abril de 2025 a las 14:00 hrs.

Antes dudas o preguntas sobre esta reunión, puede tomar contacto a los teléfonos +56997560453 o 224495375 o al correo electrónico monica.jorquera@mop.gov.cl Inspectora Fiscal del estudio.

Esperando contar con vuestra participación, se despide cordialmente.



CLAUDIA CAROLINA SALAZAR TAPIA
SEREMI (S) OOP
Dirección de Planeamiento
18/03/2025

SEREMI DE OBRAS PÚBLICAS (S)
REGIÓN DE LOS RÍOS

Distribución:

- Comunidad Trihueicuicui, Pdta. Sra. Olga Viviana Barrera.
- Comunidad Manuel Curilef, Pdte. Sr. David Isaías Quilaqueo.
- Comunidad Valeriano Collicul, Pdte. Sr. Armando Marcial.
- Comunidad Juan Quintuman, Pdte. Sr. Dagoberto Catrilaf.
- Comunidad Newen De Tranguil, Pdta. Sra. Angela Quillempán.
- Comunidad Inalafquen, Pdte. Sr. Ariel Catrilaf.
- Comunidad Colotúe, Pdta. Sra. Rosa Catalán.
- Comunidad Lorenzo Cariman, Pdta. Sra. Nancy Elizabeth Carimán.
- Comunidad Cachim Politue, Pdte. Sr. Juan Queupumil.
- Comunidad Lil Mapu, Pdte. Sr. Héctor Cuminao.
- Comunidad Juan Painepe, Pdte. Sr. José Painepe.
- Comunidad Liwen Antu, Pdta. Sr. Jenny Reinahuel.

- Comunidad Juan Painepe II, Pdte. Sr. Genaro Painepe.
- Comunidad Collanes Trafun Chico, Pdte. Sr. Antonio Queupumil.
- Comunidad We Choyún, Pdte. Sr. Heriberto Collipán.
- Comunidad Carriñe Mapu, Pdte. Sr. Audencio Trafipán.
- Comunidad Haskin Mapu, Pdta. Sr. Ana Alfaro.
- Comunidad Wincul Mapu, Pdta. Sr. Alicia Pinchulef.
- Comunidad Choique Mapu, Pdte. Sr. José Cuminao.
- Comunidad Quillay Lafquen, Pdta. Sr. Neslinda Caripán.
- Comunidad We Newen, Pdte. Sr. José Neira.
- Comunidad Rihueico, Pdta. Sr. Patricia Carimán.
- Comunidad Newenco, Pdta. Sra. Amelia Catalán.
- Mesa de Salud Intercultural de Liquiñe, Pdte. Sr. Carsenio Neihual.
- Asociación de Comunidades de Pequeños Agricultores y Artesanos de Liquiñe, Sra. Yanet Sandoval.
- Comunidad Lien Pailahuala, Pdte. Sr. Samuel Lien.
- Comunidad Weichafe Newen, Pdta. Sra. Claudia Tripayante.
- Comunidad Kilka Mapu, Pdte. Sr. Germán Calfu.
- Organización de Mujeres Mawiza Zomo, Pdta. Sra. Ariela Quintomán.
- Comunidad Antonio Curiñanco. Pdte. Sr. Cristian Curiñanco.
- Comunidad Ancestral Vicente Puitrillán, Lonko Sr. Vicente Puitrillán.
- APR Rihueyco, Sr. Enrique Cabrapán.
- Comunidad José Neculfilo, Pdte. Sr. José Petruillán.
- Organización Pu Lewfu Kona, Sr. Mario Nehual Matus.
- Comité de Pequeños Agricultores Reñintuco, Sra. Mary Sánchez.
- Comunidad Carriñe, Pdte. Sr. Juan Llancapán.
- Comunidad Antonio Curiñanco II, Pdta. Sra. Silvia Caro.
- Asociación Indígena Trayenco, Secretario Sr. Héctor Quintomán.
- Comunidad Liquiñe, Pdte. Sr. José Cuminao.

C/C

- Sr. Álvaro Palacios K., Director de Vialidad Región de Los Ríos.
- Sr. Emerson Marguirott A., Jefe Depto. de Proyectos Dirección de Vialidad de los Ríos.
- Sr. Sylvia Díaz Y., Jefe Depto. Contratos Dirección de Vialidad de los Ríos.
- Sr. Jorge Fernández V., Jefe Depto. de Conservación Dirección de Vialidad de los Ríos.
- Sra. Mónica Jorquera S., Inspectora Fiscal, Departamento de Planes de Infraestructura Vial SD-DV
- Departamento de Medio Ambiente y Territorio DV
- Subdepto. de Medio Ambiente y Territorio DRV Los Ríos
- Encargada de la Unidad de Participación Ciudadana DRV Los Ríos
- UGAT SEREMI OO.PP de Los Ríos.
- UPAC SEREMI OO.PP de Los Ríos.
- Partes SEREMI OO.PP de Los Ríos.

N° Proceso: 18941960



Tabla N° 1.2-13 Lista de Recepción de Invitaciones jornada de Diálogo Comunidades de Liquiñe

N°	Nombre	Comunidad	Cargo	Correo	Telefono	Respuesta	Llamado 1	Entrega de Oficio
1	Amelia Catalán	Comunidad Newenco	Presidenta		956000052	Compromete asistencia		Oficio invitación entregado
2	Hernán Calfu	Comunidad Kilka Mapu	Consejero		957032579	Recepción		Oficio invitación entregado
3	Adela Quintomán	Agrupación de Mujeres Mahuisu Zumo	Secretaria		973769770	Compromete asistencia		Oficio invitación entregado
4	José Petrillán	Comunidad José Neculfilo	Comunero		999123370	Recepción		Oficio invitación entregado
5	Enrique Cabrapán	APR Riohueco	Presidente		957330923	No responde	no responde	
6	Vicente Pitrillán	Comité Vicente Pitrillán	Lonko		985987558	Compromete asistencia		Oficio invitación entregado
7	Manu Neihual	ComunidadPulewfu Kimey			952662331		no responde	
8	Lucia Carimán	Comunidad L. Carimán	Presidenta		952179540	Compromete asistencia		Oficio invitación entregado
9	José Neira	Comunidad We Newen	Presidente		991551906	Compromete asistencia		Oficio invitación entregado
10	José Curindo	Comunidad Liquiñe	Presidente		934074572	No responde	no responde	
11	Cristián Curiñanco	Comunidad Antonio Curiñanco	Presidente		34014048	Compromete asistencia		Oficio invitación entregado
12	Isabel Caro	Comunidad Colotué	Secretaria		956235686	No responde	no responde	
13	Rosa Catalán	Comunidad Colotué	Presidenta		956302071	Compromete asistencia		Oficio invitación entregado
14	María Catalán	Comunidad Colotué	Tesorera		978183990		compromete asistencia	Oficio invitación entregado
15	Claudia Tripayante	Comunidad Hueichafe Newen	Presidenta		988167524		compromete asistencia	Oficio invitación entregado
16	Samuel Lien	Comunidad Lien Paillahuala	Presidente	samuelliemv@gmail.com	968259127	Compromete asistencia		Oficio invitación entregado
17	Silvia Caro	Comunidad Antonio Curiñanco II	Presidente	Silvia.caro100@gmail.com	944634185	Compromete asistencia		Oficio invitación entregado
18	Ana Alfaro	Comunidad Haskin Mapu	Presidenta		988862246	Compromete asistencia		Oficio invitación entregado
19	Víctor Quinao	Comunidad Coihue Mapu	Comunero					
20	Andrea Morales	Comunidad Newen Ko						
21	Nancy Carimán	Comunidad LC	Presidenta		982714476	Compromete asistencia		Oficio invitación entregado
22	Danilo Nahuel	Municipalidad Panguipulli	Gabinete	Danilo.nahuel@municipangui.cl	986825996	No responde	no responde	

N°	Nombre	Comunidad	Cargo	Correo	Telefono	Respuesta	Llamado 1	Entrega de Oficio
23	Carcenio Neihual	Mesa de Salud	Presidente		942062224	Compromete asistencia		Oficio invitación entregado
24	Mary Sanchez	Comité de Riego	Presidenta		994155699	Compromete asistencia		Oficio invitación entregado
25	Héctor Quintomán	JJVV Liquiñe	Presidente	Hector.quintomán@gmail.com	941473603	Compromete asistencia		Oficio invitación entregado
26	Carolina Carrasco	Comunidad Antonio Carimán II	Comunera		932481028	No responde	no responde	
27	Javier Millar	Vialidad	Analista	Javier.millar@mop.gov.cl	224495983			
28	Mónica Jorquera	Vialidad	Inspectora Fiscal	Monica.jorquera@mop.gov.cl	224495375			
29	Rodrigo Guerrero	Vialidad	Analista	Rodrigo.guerrero@mop.gov.cl	632642553			
30	Jean Soto	INGEROP	Jefe Proyecto	Jean.soto@ingerop.cl	969184915			
31	Ariel Muñoz	INGEROP	Encargado Consulta indígena	amunoz@apecology.com	997560453			

Fuente: Elaboración Propia

Tabla N° 1.2-14 Lista de Recepción de Invitaciones jornada de Diálogo Comunidades de Neltume

N°	Nombre	Institución/comunidad	Cargo	Correo	Teléfono	Llamado 1	entrega invitación	llamado 2
1	Hector Quintuman	Asociación Trayenco	Secretario		9941473603	si	Si	
2	Antonio Ancapán	Municipalidad Panguipulli	Encargado Mapuche		995637229			
3	Noemí Catrilef	Comunidad Inalafkén	Secretaria		944860644	si	Si	
4	Rosa Punolaf	Comunidad Inalafkén	Vocera		944860644	si	Si	
5	Fernanada Calfuqueo	Comunidad Nehuen Muntuluf	Comunera		984740410	si	Si	
6	Eva Melinao	Comunidad M.C.	Comunero		987630899	si	Si	
7	Ricardo Curiñanco	Comunidad Antonio Curiñanco	Vicepresidente		997799433	no recibe		
8	Armando Altamirano	Comunidad Epuñohue	Presidente		942982098	no recibe	Si	no recibe
9	Ariel Catrilaf	Comunidad Inalafkén	Presidente		954860744	si	Si	
10	Jorge Calfuqueo	Comunidad Manuel Catrilaf				no recibe	Si	
11	Armando Marcial	Comunidad Valeriano Callicul	Comunero		997127383	si	Si	
12	Jorge Calfuqueo	Comunidad Manuel Curilef	Comunero		965133819	no recibe	Si	si
13	Dagoberto Catrilaf	Comunidad Juan Quintumán	Presidente		933877648	si	Si	
16	Vladimir Martinez	APR Lafquenko	Presidente		926197161	no recibe	Si	si
17	Pedro Burgos	Municipalidad Panguipulli	Alcalde		940325530			
18	Juan Marcial	Comunidad Valeriano Callicul	Comunero		932189332	no recibe		no recibe
20	Ximena Altamirano	Agrupación Social y Cultural	Presidenta		990763626	no recibe	Si	si
21	Margarita Antillanca	Agrupación Social y Cultural				no recibe	Si	si
22	Mariano Marcial	Apicultor			999430547	no recibe	Si	si
23	Julieta Chamorro	Comunidad Valeriano Callicul	Comunera					
24	Agustín Chamorro	Comunidad Valeriano Callicul	Comunero		997733222	si	Si	
25	Jacob Salgado	Municipalidad	Delegado	jacob.salgado@municipangui.cl	990301324			

Fuente: Elaboración Propia

Durante el desarrollo de esta etapa se generaron una serie de conversaciones acerca de diferentes temas entre los que se encuentran las características técnicas de la propuesta, la relevancia de la ruta para las comunidades aledañas, pero sobre se enfatizó en el proceso expropiatorio, esta discusión se desarrolló con el especialista de Vialidad que explicó todo el proceso de expropiación y que permitió una cierta conformidad de los asistentes

Figura N° 1.2-30 Presentación Jornada de Diálogo



Acuerdos de Etapa de Diálogo Comunidades de Neltume:

1. El ministerio de obras públicas convocará a las comunidades que participaron de la consulta indígena a los procesos de participación ciudadana relacionados con el proyecto, en estudio de diseño y construcción.
2. La comunidad plantea que el cierre de Consulta Indígena sea presencial, con horario de sábado y en horario tentativo de 11 AM.
3. Se propone cómo fecha para realizar el cierre, para antes de la quincena 15 de junio.
4. Lugar escuela rural Lago Neltume.

Figura 1.2-32 Jornada de Diálogo Neltume



Jornada de Diálogo Sector Neltume

Figura N° 1.2-31 Acta de Reunión Jornada de Diálogo de Neltume



ACTA DE REUNIÓN

1. Identificación

Actividad:	Reunión Etapa 4: Dialogo, Sector Lago Neltume
Proyecto:	Estudio de Prefactibilidad “Mejoramiento Interconexión Vial Lago Neltume – <u>Liquiñe</u> , Comuna de Panguipulli”, Región de Los Ríos
Fecha:	Sábado 29 de marzo de 2025
Horario:	Hora Inicio: 13:10 hrs. Hora Término: hrs.
Lugar:	Escuela Rural Lago Neltume
Objetivo General de la Actividad:	<ul style="list-style-type: none"> • Explicar las alternativas seleccionadas para Anteproyecto. • Revisar y aclarar solicitudes entregadas por la comunidad y dialogar en torno a sus deliberaciones, para determinar los acuerdos y desacuerdos. • Incorporar en los informes del estudio, solicitudes por parte de las comunidades.
Objetivo Específico de la Actividad:	<ul style="list-style-type: none"> • Desarrollar Etapa 4 del proceso de consulta indígena – DIALOGO
Responsable Actividad:	Mónica Jorquera

2. Temas Tratados

<ol style="list-style-type: none"> 1. Se realiza presentación asociada a la Etapa de Dialogo del proceso de Consulta Indígena y aspectos formales del proceso de consulta indígena. 2. Se exponen los resultados del estudio hasta la actual etapa de anteproyectos y los detalles de las características del proyecto definidas hasta el momento. Se informa que las alternativas 1 y 2 son las consideradas más favorables y continuarán en análisis. Se informa acerca del proceso expropiatorio. 3. Se exponen los temas de la deliberación del sector de <u>Liquiñe</u>, para conocimiento de la audiencia. 4. Se realiza el diálogo en relación con los temas relevados durante el proceso de deliberación interna y la información entregada por la Dirección de Vialidad <u>en relación a dichos temas</u>. -Un propietario, don Mario Catrilaf, señala su preocupación por quienes no tengan sus situaciones como sucesiones al día. También señala que en su propiedad será necesario expropiar <u>por que</u> no da el ancho existente para implementar las mejoras, pero que está de acuerdo y de manera personal, no se opone.

Romina Beltrán, de la DRV profundiza en explicar la necesidad de tener actualizadas las documentaciones que acrediten dominio, posesiones efectivas, etc., así como detalles de cómo realizar aquello.

-Nuvia Jaramillo Marcial, menciona que la iglesia es patrimonio de la comunidad, ya que la comunidad construyó la iglesia.







5. Mónica Jorquera, explica el sector crítico asociado a la expropiación y que esto se definirá finalmente durante la próxima etapa de Ingeniería Definitiva del estudio.
6. Javier Millar, consulta por la iglesia, ya que, una persona comentó que es un patrimonio.
7. Nuvia Marcial, solicita respetar el sector de la iglesia.
8. Javier explica que, si no sé, toca la iglesia se deben expropiar casa que se encuentren enfrente. Se deberá conversar directamente con los propietarios que se ubican frente a la iglesia (Familia Amollante Callicul).
9. José Catrila, consulta si expropia la iglesia, se construiría una nueva iglesia.
10. Romina explica que, si se expropia la iglesia, se paga el dinero a los dueños de la construcción, al ser dueños privados.
11. Se comenta que, el lote 66 (en la ppt) se ubica un galpón.
12. Javier Millar, explica que sólo faltaría el último proceso de Sistematización Resultados y Terminó. Si se prefiere desarrollar una actividad presencial o la entrega de información de forma virtual.

3. Acuerdos

1. El ministerio de obras públicas convocará a las comunidades que participaron de la consulta indígena a los procesos siguientes relacionados con el proyecto, estudio de diseño y construcción.
2. La comunidad plantea que sea presencial, con horario de sábado y en horario tentativo de 11 AM.
3. Se propone cómo fecha para realizar el cierre, para antes de la quincena 15 de junio.
4. Lugar escuela rural Lago Neltume.

Fuente: Elaboración Propia

Figura N° 1.2-32 Firma de Acuerdos Jornada de Dialogo Neltume

FIRMA DE ACTA		
Reunión Etapa 4: Dialogo		
Escuela Rural Lago Neltume		
Comuna de Panguipulli / 29 de marzo de 2025		
Nombre	Comunidad	firma
ARMANDO M	BALORIKO CALUCUL	
Benedicto Catañol	Juan Quintana	B./C
Dallana Altamirano	Manuel Curilef	
Urbaino Martínez P	PP2 Lafkako	
Mauricio Caceres	C. Juan Quintana	
Javier Tello C	Dirección de Vialidad	
Romina Beltrán C	DRV. Expropiaciones	
Mónica Jorquera S.	I. Fiscal D.Vialidad	

Fuente: Elaboración Propia

En esta jornada se presentan la alternativa seleccionada técnicamente y sobre la cual se propone la ruta, no obstante, hubo comunidades que cuestionaron esta decisión, pues argumentaron que no se les consultó. Sin embargo, el conjunto de las personas asistentes a la actividad rechazó el cuestionamiento y permitió que la actividad se desarrollara normalmente. Junto con ello cabe mencionar que se realizó una presentación sobre el tema de expropiaciones y que en este aspecto una especialista de Vialidad resolvió todas las dudas al respecto.

Figura N° 1.2-33 Presentación Liquiñe



Acuerdos de Etapa de Diálogo Comunidades de Liquiñe:

1. El ministerio de obras públicas convocará a las comunidades que participaron de la consulta indígena a los procesos de participación ciudadana siguientes relacionados con el proyecto, estudio de diseño y construcción.
2. La comunidad plantea que el cierre de Consulta Indígena sea presencial, en horario por confirmar con preferencia en horario AM.
3. Se propone cómo fecha para realizar el cierre a fines de mayo un sábado.

Figura 1.2-36 Jornada de Diálogo sector Liquiñe



Jornada de Diálogo Sector Liquiñe

Figura N° 1.2-34 Acta de Reunión Jornada de Dialogo Localidad de Liquiñe



ACTA DE REUNIÓN

1. Identificación

Actividad:	Reunión Etapa 4: Dialogo, Sector Lago Neltume
Proyecto:	Estudio de Prefactibilidad “Mejoramiento Interconexión Vial Lago Neltume – Liquiñe, Comuna de Panguipulli”, Región de Los Ríos
Fecha:	Sábado 12 de abril de 2025
Horario:	Hora Inicio: 14:00 hrs. Hora Término: hrs.
Lugar:	Casa del Pueblo - Liquiñe
Objetivo General de la Actividad:	<ul style="list-style-type: none"> • Explicar las alternativas seleccionadas para Anteproyecto. • Revisar y aclarar solicitudes entregadas por la comunidad y dialogar en torno a sus deliberaciones, para determinar los acuerdos y desacuerdos. • Incorporar en los informes del estudio, solicitudes por parte de las comunidades.
Objetivo Especifico de la Actividad:	<ul style="list-style-type: none"> • Desarrollar Etapa 4 del proceso de consulta indígena – DIALOGO
Responsable Actividad:	Mónica Jorquera

2. Temas Tratados

1. Se realiza presentación de todas las personas que asisten a la reunión, incluyendo el equipo del MOP.
2. Se realiza presentación asociada a la Etapa de Dialogo y el proceso de Consulta Indígena desarrollado, aspectos formales del proceso de consulta indígena y que se revisará la deliberación del sector de Liquiñe.
3. Se exponen los resultados del estudio hasta la actual etapa de anteproyectos y los detalles de las características del proyecto definidas hasta el momento. Se informa que las alternativas 1 y 2 son las consideradas más favorables y continuarán en análisis. Se informa acerca del proceso expropiatorio.
4. Integrantes de comunidad de Tranquiñ no se muestran de acuerdo con las alternativas sobre el eje de la ruta T-29, ni están de acuerdo con los resultados del estudio.
5. Mónica Jorquera, explica que, según los análisis realizados, dan como resultado las alternativas sobre el eje existente.
6. Silvia Caro, comenta que, ha existido un proceso que ayudó a la toma de decisión, a la cual han asistido variadas comunidades del territorio.

7. Presidenta de la comunidad de **Cachim**, explica que hacer uso de la ruta existente es la mejor opción, pero mejorando su seguridad.
8. Se consulta por tipo de pavimento, que no se rompa y resista heladas. Se responde que la definición específica del tipo de pavimento se definirá en el estudio siguiente.
9. Se presenta Deliberación de comunidades que se ubican en sector del Lago Neltume.
10. La comunidad solicita que se priorice mano de obra local.
11. Representante de DRV explica que la DRV solicita a empresas por normativa se debe contratar mano de obra local.
12. Se solicita señalética asociada a pueblos originarios.
13. La comunidad solicita una zona de estacionamiento en sector cercano al cruce de Ruta T-29 con Ruta 201 CH, involucrando al colegio.

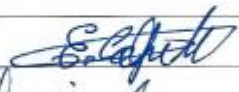














3. Acuerdos

1. El ministerio de obras públicas convocará a las comunidades que participaron de la consulta indígena a los procesos siguientes relacionados con el proyecto, estudio de diseño y construcción.
2. La comunidad plantea que sea presencial, en horario por confirmar con preferencia en horario AM.
3. Se propone cómo fecha para realizar el cierre a fines de mayo un sábado.

Fuente: Elaboración Propia

Figura N° 1.2-35 Firma de Acuerdos Jornada de Dialogo Liquiñe

FIRMA DE ACTA
Reunión Etapa 4: Dialogo
Casa del Pueblo
Comuna de Panguipulli / 12 de abril de 2025

Representante	Comunidad	Firma
Emelia Celis	Welka Mapu	
Maria Concepcion	Los rinos Bonimón	
Haminada Naihuea	Comuna de	
SAMUEL LIEN	LIEN PALLAHUALA	
Silvia G. Carrasco	Antonio Cufinanco II	
Carsonio Neihual	Rio Hueica	
Dona Regina P. A. B.	El Hastro Mapa	
...	sucesion Quilenta	
LONKO Navegacion Calfucano	Vicente Puertillo	
Nori Bautista T.	Comuna de	
Hector Quintana	Liquiñe	
Javier Millar	Dirección de Viabilidad	
Rafael Cotricoy	C.S. Cochim Petive	
Romina Beltrán Cid	Dirección de Viabilidad	
Mónica Sorquere	Dirección Viabilidad	

Fuente: Elaboración Propia

Conclusiones Etapa de Diálogo

En esta etapa de la Consulta Indígena, se procedió a desarrollar un diálogo con las comunidades a partir de las deliberaciones internas enviadas y de cómo la Dirección de Vialidad podía incorporar los temas planteados, como parte del proyecto. De acuerdo con lo planteado por Decreto N°66, las comunidades en conversación con la institucionalidad pública pudieron establecer acuerdos, complementando la información con comentarios consensuados, no existiendo puntos en desacuerdo. Lo anterior queda plasmado en el presente expediente a través de las tablas en las que se trabajó y que se incorpora en un siguiente punto.

Las actividades se desarrollaron en dos momentos. El primero se desarrolló en la localidad de Neltume el 29 marzo del presente año. El segundo en la localidad de Liquiñe, el 12 de abril.

Así expuesto, se resalta que el proceso de diálogo se desarrolló de manera armónica en ambas sesiones. En el caso de la sesión desarrollada en sector Lago Neltume, se constata la presencia de las comunidades más cercanas al proyecto, con la excepción de la comunidad Inalafquén, que, a pesar de haber comprometido su asistencia, no participa de la actividad. Sus representantes argumentaron que debieron asistir a una actividad familiar. Sin embargo, se pudo establecer un encuentro posterior con la comunidad faltante y, a su vez, se comprometió coordinar una nueva reunión donde puedan asistir socios interesados en la información del proyecto. A pesar de esta ausencia, la actividad se desarrolla con normalidad y se logran generar acuerdos satisfactorios para todas las partes.

Por otro lado, es importante recalcar y agradecer el apoyo operativo de la escuela Lago Neltume que permitió el desarrollo de la actividad, así como de etapas previas, en sus dependencias.

Por su parte, a la actividad desarrollada en el sector de Liquiñe, un número menor de las comunidad convocadas, en general, ésta se desarrolló de manera normal y solo algunos participantes de Tranguil plantean que no estar conforme con la el apoyo mayoritario a la alternativa seleccionada (alternativas 1 y 2), pues no logra satisfacer los requerimientos de su territorio. No obstante, fueron los propios asistentes quienes, comprendiendo el planteamiento de estos dirigentes, plantearon que esa era la alternativa mayoritariamente elegida como la mejor solución, para luego y ello permitió continuar normalmente con la actividad.

En ambas actividades se generaron acuerdos entre las organizaciones y la Dirección de Vialidad y los posibles disensos fueron subsanados a partir de las intervenciones de las comunidades que en general defendían las preferencias acordadas. Es este sentido se pudo observar un apoyo significativo de la gran mayoría de los actores involucrados a las propuestas de diseño y a la dinámica del proceso.

1.3 DETALLE DE LOS ACUERDOS DE LA ETAPA DE DIÁLOGO

ACUERDOS SECTOR LIQUIÑE

Tabla N° 1.3-1 Acuerdos Sector Liquiñe

Comunidad	Alternativa de preferencia	Solicitudes	Respuesta	Acuerdo/Desacuerdo	Comentarios
Mesa de Salud Intercultural Liquiñe	Alternativa 1	1. Asfalto de Alto Pasa.	1. El estudio propone una solución con pavimento en el sector de la cuesta Alto Pasa.	Acuerdo	Es un sector sombrío por lo que se solicita hormigón.
		2. Doble Vía (1 pista por sentido).	2. El estudio propone dos pistas, una por sentido, con mayores anchos que la situación actual, con bermas, lo que permitirá el tránsito de vehículos en ambos sentidos, de forma simultánea y con espacio suficiente.	Acuerdo	
		3. Barreras de Contención.	3. El estudio incluye barreras de contención en todos los sectores donde sea necesario, especialmente en la zona de la cuesta.	Acuerdo	
		4. Adaptación al turismo.	4. El mejoramiento de la ruta, de por sí, generará mejores condiciones para el desarrollo del turismo en la zona. La ruta, además, forma parte de la red Interlagos, por lo que tendrá las características de dicho circuito.	Acuerdo	Pero se debe incorporar buena señalización asociado al turismo, como, por ejemplo, distancia a termas existentes en la zona. De preferencia de mapa turístico.
Asociación de Pequeños Agricultores Liquiñe	Alternativa 4	1. Preferencia por ruta 251(201)	1. La evaluación de alternativas, considerando diversos factores, determinó que la mejor opción es mejorar las condiciones de la ruta T-29, por lo cual el circuito desde Liquiñe seguirá siendo por la Ruta 201.	Acuerdo	
		2. Se argumenta aislamiento de la comunidad.	2. Si bien, el mejoramiento propuesto, puede no generar los mismos beneficios a toda su área de influencia, La evaluación de alternativas, considerando diversos factores, determinó que la mejor opción es mejorar las condiciones de la ruta T-29, por sobre la generación de nueva vialidad o nuevos circuitos.	Acuerdo	Existe confusión, al parecer se refiere a alternativas 5 y 6, asociada al sector de Liquiñe Alto.
		3. Uso de la ruta como posible vía escape.	3. El mejoramiento de la ruta generará una mejora en las condiciones para una eventual necesidad de evacuación en el caso de desastres naturales.	Acuerdo	La alternativa 5 y 6 serviría como ruta de escape, sólo en verano producto de la nieve que cae en el sector.
Colotúe	Alternativa 1	1. Se expresan a favor la alternativa por la ruta T – 29.	1. Los análisis desarrollados durante el estudio dieron como resultado que las alternativas 1 y 2 son las que entregan los mejores beneficios y son las posibles de ejecutar.	Acuerdo	
Newen Co	Alternativa 1	1. Proponen la ruta T -29 como la alternativa.	1. Los análisis desarrollados durante el estudio dieron como resultado que las alternativas 1 y 2 son las que	Acuerdo	

Comunidad	Alternativa de preferencia	Solicitudes	Respuesta	Acuerdo/Desacuerdo	Comentarios
			entregan los mejores beneficios y son las posibles de ejecutar.		
		2. Consideran la más viable ambiental y económica.	2. El estudio considera como alternativas viables las alternativas 1 y 2, las cuales consideran una menor afectación ambiental entre las alternativas analizadas.	Acuerdo	
Lorenzo Carimán	Alternativa 1	1. La Comunidad se pronuncia por la alternativa 1 que pasa por Alto Pasa.	1. El resultado del estudio dio como resultado que la mejor alternativa es mejorar la ruta T-29, con una posible variante asociada a la misma ruta en el sector de la cuesta.	Acuerdo	Se solicita la inclusión de señalización asociada a la presencia de pueblos originarios.
		2. Se propone además que la ruta posea ciclovías.	2. Como resultado del estudio se propone el establecimiento de una senda multiuso desde el inicio de la ruta en el sector de Reyehueico hasta el Puente Quilmío en el sector norte y desde el Camping ubicado en el sector de Humedal Cua Cua hasta el final de la Ruta T-29 en el sector sur.	Acuerdo	
		3. Solicita que en el momento constructivo se contrate trabajadores del sector.	3. En las obras de esta envergadura, se acostumbra la contratación de mano de obra local para determinadas labores.	Acuerdo	Se insiste en que, se dé prioridad a mano de obra local.
Antonio Curiñanco II	Alternativa 1	1. Se propone la alternativa 1 como la seleccionada por la comunidad. Ello en función de la centralidad de la ruta actual. Se argumenta que además que es la mejor ruta de escape en caso de emergencia volcánica. Desechan las otras alternativas pues son vulnerables a la contingencia climática (inundaciones, nevazones).	1. El resultado del estudio dio como resultado que la mejor alternativa es mejorar la ruta T-29 (alternativa 1), con una posible variante asociada a la misma ruta en el sector de la cuesta (alternativa 2). El mejoramiento de la ruta contribuirá, además, a mejorar las condiciones para una eventual necesidad de evacuación.	Acuerdo	Se solicita tener en consideración corredores de fauna en el sector de Humedal, para animales como Puma, Pudu, zorros entre otros. Se solicita, además, la inclusión de señalética asociada a presencia de Fauna.
		2. Se solicita una mejora de seguridad para la ruta T-29, en especial barreras de contención.	2. El estudio incluye barreras de contención en todos los sectores donde sea necesario, especialmente en la zona de la cuesta.	Acuerdo	Se solicita la inclusión de lomo de toros entre el sector de Puente Quilmío y cruce con la Ruta 201 CH. Para control de velocidad por la presencia de la escuela en el sector.
Lien Paillahuala	Alternativa 1	1. Se presenta la alternativa 1 como la seleccionada por la comunidad.	1. El resultado del estudio dio como resultado que la mejor alternativa es mejorar la ruta T-29 (alternativa 1), con una posible variante asociada a la misma ruta en el sector de la cuesta (alternativa 2).	Acuerdo	

Comunidad	Alternativa de preferencia	Solicitudes	Respuesta	Acuerdo/Desacuerdo	Comentarios
Antonio Curiñanco	Alternativa 1	1. Que se considere personas que transitan a caballo. Considerar vía multipropósito.	1. Como resultado del estudio se propone el establecimiento de una senda multiuso desde el inicio de la ruta en el sector de Reyehueico hasta el Puente Quilmío en el sector norte y desde el Camping ubicado en el sector de Humedal Cua Cua hasta el final de la Ruta T-29 en el sector sur.	Acuerdo	
		2. Respetar la forma de vida rural-mapuche que tiene contemplada en la carretera, ya que hay asuntos culturales que no queremos que desaparezcan.	2. La instancia de consulta indígena es un espacio para poder relevar dichos aspectos y, teniendo en cuenta lo tratado en reuniones anteriores, así como otros aspectos evaluados desde el punto de vista de la ingeniería, el estudio propone un proyecto que genere las menores afectaciones posibles al utilizar mayormente el trazado existente, disminuyendo con eso la afectación de los elementos de la naturaleza en torno a la ruta, así como a las tierras pertenecientes a las comunidades. Otros aspectos que se considere que no han sido abordados, pueden ser expuestos en esta instancia.	Acuerdo	Incorporar señalización asociada al sector de Guillatun.

Fuente: Elaboración Propia

ACUERDOS SECTOR NELTUME

Tabla N° 1.3-2 Acuerdos Sector Neltume

Comunidad	Alternativa de preferencia	Solicitudes	Respuesta	Acuerdo/Desacuerdo	Comentarios
Comunidad Valeriano Callicul	Alternativa 1	1. Vereda peatonal.	1. Como resultado del estudio se propone el establecimiento de una senda multiuso desde el inicio de la ruta en el sector de Reyihueuco hasta el Puente Quilmío en el sector norte y desde el Camping ubicado en el sector de Humedal Cua Cua hasta el final de la Ruta T-29 en el sector sur.	Acuerdo	Se encuentra presente su presidente y varios socios.
		2. Luminarias por el sector lago Neltume.	2. No se consideran luminarias como parte del estudio de prefactibilidad. En el estudio de ingeniería se podrá determinar si hay lugares donde se puedan proyectar, sin embargo, su instalación se puede proyectar en sectores de cruces, paraderos y algunos puntos específicos, no al trayecto completo ni grandes extensiones.	Acuerdo	
		3. Paso cebrá en camping, posta y colegios.	3. Es factible generar dispositivos de dicha naturaleza en el sector de posta y de colegio. Existen restricciones para generar cruces en otros lugares.	Acuerdo	Se recomienda poner sectores de lomo de toros y paso de cebras, en varios sectores.

Comunidad	Alternativa de preferencia	Solicitudes	Respuesta	Acuerdo/Desacuerdo	Comentarios
					Se explica que en el sector de posta y escuela quedará planteado en el presente estudio.
		4. Garitas, miradores turísticos.	4. El estudio considera dichos elementos.	Acuerdo	Se solicita que los miradores tengan medida de seguridad, cómo los de Panguipulli.
		5. Importantes soleras para que corra aguas cuando llueve.	5. El proyecto contempla diseño de saneamiento para el adecuado escurrimiento de las aguas, no necesariamente a través de soleras.	Acuerdo	Se debe considerar un adecuado saneamiento sobre el camino y no en los sectores aledaños. Que llegué bien al sector del puente Chan Chan.
		6. Hacerse cargo de cerco y portones como corresponde.	6. El proyecto considera reposición de todos los cercos y portones que sean intervenidos durante la ejecución de la obra.	Acuerdo	
Comunidad Juan Quintuman	Alternativa 2	Hola buenas tardes no entiendo mucho como contestar esto, pero estoy por la alternativa 2 creo es la más conveniente dado que la vía más fácil y a si respeta el camino que ya está.	1. Los análisis desarrollados durante el estudio dieron como resultado que las alternativas 1 y 2 son las que entregan los mejores beneficios y son las posibles de ejecutar.	Acuerdo	Se considera dentro de los análisis. Pero la Alternativa 1 posee, mayor ventaja.
Trihueucicui	Alternativa 1	1. Muestra apoyo y preferencia por la mejora de la ruta T-29.	1. Los análisis desarrollados durante el estudio dieron como resultado que las alternativas 1 y 2 son las que entregan los mejores beneficios y son las posibles de ejecutar.	Acuerdo	Se considera dentro de los análisis. Pero la Alternativa 1 posee, mayor ventaja.
		2. Se plantea que la ruta no tiene problemas debido a las lluvias, sino al mal mantenimiento.	2. Vialidad tiene un contrato de conservación y mantenimiento de la ruta de la provincia.	Acuerdo	Pero que se trabaje más a tiempo, en el corte de pasto asociado a la faja, antes de la temporada de verano.
		3. Manifiestan total desacuerdo con la opción Corredor 2, Alternativa 3, la cual finaliza por el Camino Vecinal Paillahuinte, terminando en un puente.	3. La evaluación de alternativas, considerando diversos factores, determinó que la mejor opción es mejorar las condiciones de la ruta T-29, por sobre la generación de nueva vialidad o nuevos circuitos.	Acuerdo	
Manuel Curilef	Alternativa 1	1. Plantea la actual ruta T-29 como la alternativa seleccionada por la comunidad. Se	1. El resultado del estudio dio como resultado que la mejor alternativa es mejorar la ruta T-29 (alternativa 1), con una posible variante asociada a la misma ruta en el sector de la cuesta (alternativa 2). El mejoramiento de la ruta contribuirá	Acuerdo	

Comunidad	Alternativa de preferencia	Solicitudes	Respuesta	Acuerdo/Desacuerdo	Comentarios
		argumenta aislamiento del sector. Se presenta esta ruta como la mejor vía escape para emergencias volcánicas.	a disminuir las condiciones de aislamiento y brinda beneficios ante necesidades de evacuación.		
Inalafquen	Alternativa 1	1. Que exista correspondencia entre acta y las solicitudes de la comunidad.	1. En esta instancia revisaremos en conjunto punto por punto, para que el acta represente lo planteado por las comunidades y hacer las correcciones correspondientes en caso de que sean necesarias.	Acuerdo	
		2. La comunidad plantea que la alternativa escogida por la comunidad en la alternativa 1 mejorando curvas y cuestas.	2. El estudio dio como resultado que la mejor alternativa es mejorar la ruta T-29 (alternativa 1), con una posible variante asociada a la misma ruta en el sector de la cuesta (alternativa 2). Ambas mejoran curvas y cuestas con relación a lo existente.	Acuerdo	
		3. Mejorar la seguridad principalmente en el sector de la escuela.	3. El estudio indicará la necesidad de instalación de dispositivos de seguridad específicos para zonas de escuela, para ser atendido en la próxima etapa del estudio Diseño Definitivo.	Acuerdo	
		4. Que estas indicaciones queden en el informe final y que este se entregue a la comunidad.	4. El proceso de consulta indígena, incluyendo la presente instancia de diálogo, formarán parte del expediente del proceso, el cual será entregado en copias a los dirigentes de cada una de las organizaciones participantes.	Acuerdo	
		5. Que las expropiaciones sean pagadas con precio de mercado.	5. El proceso de expropiación considera la realización de la tasación de propiedades por un equipo de peritos externos al ministerio, lo que garantiza que los precios pagados son a valor comercial. En caso de desacuerdo con los montos, existen instancias de apelación judicial.	Acuerdo	Si bien se está de acuerdo, esto se tiene que revisar con cada propietario.
		6. Que los accesos y cercos sean repuestos.	6. El proyecto contempla la reposición de todos los cercos y accesos que sean intervenidos durante la ejecución de la obra.	Acuerdo	Se solicita que los cercos sean de buena calidad, se puede utilizar el roble que se bote. De esta manera los cercos serán de mayor duración.
		7. Se exige permanentes reuniones con vialidad.	7. El presente estudio contempla un proceso de participación ciudadana y de consulta indígena. Tanto la siguiente etapa de diseño definitivo, como la posterior de ejecución de la obra, considerarán instancias de participación ciudadana como parte de los antecedentes de licitación, lo que garantiza la continuidad de los procesos participativos.	Acuerdo	

Comunidad	Alternativa de preferencia	Solicitudes	Respuesta	Acuerdo/Desacuerdo	Comentarios
Todas las presentes en Dialogo		Se sugiere un paradero en sector de Puente Chan Chan, con Luminaria	Se propondrá ubicación el presente estudio.	Acuerdo	

Fuente: Elaboración Propia

Tabla N° 1.3-3 LISTA DE ASISTENCIA JORNADA DE DIALOGO CONSULTA INDIGENA SECTOR NELTUME

N°	Nombre	Comunidad	Cargo	Contacto
1	Armando Marciañ	Valeriano Cayicul	Presidente	997127383
2	Guido Melinao	Valeriano Cayicul	Socio	994170943
3	Hortencia Curicoi	Valeriano Cayicul	Socio	975819103
4	Mariano Marcial	Valeriano Cayicul	Socio	999430547
5	Benedicto Catrilaf	Juan Quintuman	Socio	942142621
6	Mario Catrilaf	Juan Quintuman	Socio	
7	Jorge Amoyante	Juan Quintuman	Socio	999336288
8	Moises Melinao	Juan Quintuman	Socio	952254079
9	Ariel Muñoz	INGEROP	Encargado CI	997560453
10	Romina Beltran	Vialidad Expopiaciones	Analista	997027430
11	Leopoldo Jaramillo	Juan Quintuman	Socio	978402561
12	José Catrilaf	Juan Quintuman	Socio	994788008
13	Romina Beltran	Vialidad	Analista	
14	Florinda Cañulef	Lago Neltume		938609817
15	Coltrenio Calgo	Valeriano Cayicul		
16	Nuvia Jaramillo	Lago Neltume		951927738
17	Dallana Altamirano	Manuel Curilef		956723260
18	Nicolas Catrilaf	Juan Quintuman		973705805
19	Sergio Marcial	Valeriano Cayicul		
20	Angelica Merino	Lago Neltume		994588677
21	Marta Paredes	Juan Quintuman		957825921
22	Javier Millar	Vialidad	Analista	988095199
23	Jean Soto	INGEROP	Jefe Proyecto	969184915
24	Mónica Jorquera	Vialidad	Inspector Fiscal	224495375
25	Vladimir Martinez	APR Lafquenco	Presidente	951843793

Fuente: Elaboración Propia

Tabla N° 1.3-4 LISTA DE ASISTENCIA DE JORNADA DE DIALOGO CONSULTA INDÍGENA SECTOR LIQUIÑE

N°	Nombre	Comunidad	Cargo	Contacto
1	Carcenio Nahual	Mesa de Salud Intercultural	Presidente	942062224
2	Miguel Quillenpan	Pedro Killenpan		968567074
3	Raquel Quillenpan	Pedro Quillenpan	Secretaria	990960746
4	Juana Quillempan	Pedro Quillenpan		933625423
5	Amelia Catabnm	Newenco	Presidente	956000052
6	Pedro Curín	Tragun chico	socio	967967068
7	Luis Cuyufir	Inocente Panguilef	socio	956459454
8	Ana Dina Morales	C. Hastin Mapu	Presidenta	988862246
9	Rubén Jaramillo	Adulto Mayores Trangue	Presidente	988229573
10	Samuel Lien	Comunidad Indígena	Presidente	968259127
11	Acsa Valenzuela	Riohueico	socio	966289042
12	Angela Jaramillo	Agrupación de mujeres For del Lago	Presidenta	951672615

N°	Nombre	Comunidad	Cargo	Contacto
13	Cristina Jaramillo	Comité Agua Potable Tranguil	Presidenta	944828865
14	Juan Luengo	Pequeños Agricultores de Tranguil	Socio	926280355
15	Hector Quintuman	Asociación Trayenco	Secretario	941473693
16	Sebastian Salas	Antonio Curiñanco II	Socio	931776993
17	Silvia Caro	Antonio Curiñanco II	Presidenta	944634185
18	Nori Quintuman	CODELO Liquiñe	Secretaria	977545514
19	Carolina Caro	Antonio Curiñanco II	Socia	932481028
20	María Eugenia Calfuñanco	Comunidad Putrillanco	Lonko	962148925
21	Raquel Catricoy	Cachín Palitue	Concejera	981609276
22	Hermina Naihualte	Curriñe		
23	Francisco Araneda	Kilka Mapu		999989311
24	Enedina Calfu	Kilka Mapu	Presidenta	995948603
25	Luis Calihuinta	Riohueico		
26	Lu Corimao	Riohueico	Secretaria	952179540
27	Jean Soto	INGEROP	Jefe proyecto	
28	Javier Millar	Vialidad	Analista	
29	Monica Jorquera	Vialidad	Inspectora Fiscal	
30	Rómulo Beltran	Vialidad	Analista	
31	Ariel Muñoz	INGERP	Encargado CI.	

Fuente: Elaboración Propia

RESUMEN DE LAS ACTIVIDADES

En la tabla siguiente se presentan en términos generales las actividades desarrolladas en el proceso. Las jornadas asociadas a la deliberación se desarrollaron internamente en las comunidades, solo una de las comunidades pidió apoyo en este proceso, la comunidad Inalafquén.

Tabla N° 1.3-5 Resumen de Actividades del proceso

Instancia	Lugar	Fecha	Hora
Acercamiento Previo con líderes Comunitarios	Espacios privados	Entre el 22 y 24 enero 2024	Diversas
Reunión N1 Etapa 1: Planificación Neltume	Sede de la Comunidad Valeriano Callicul Neltume	06 de abril 2024	15:00 hrs
Reunión N1 Etapa 1: Planificación Liquiñe	Casa del Pueblo Liquiñe	06 de abril de 2024	10:00 hrs
Reunión N2 Etapa 2: Entrega de Información Neltume	Escuela Rural Lago Neltume	04 de mayo 2024	15:30 hrs
Reunión N2 Etapa 2: Entrega de Información Liquiñe	Casa del Pueblo Liquiñe	04 de mayo de 2024	10:30 hrs
Etapa de Deliberación de las comunidades	En las Comunidades	Desde 31 mayo	Etapa Cerrada
Reunión Etapa de Diálogo Etapa de Diálogo Neltume	Escuela Rural Lago Neltume	29 marzo 2025	12:30 hrs.
Etapa de Diálogo Etapa de Diálogo Liquiñe	Casa del Pueblo Liquiñe	12 abril 2025	14:00 hrs.
Etapa de Sistematización, Entrega de Resultados y Cierre	Escuela Rural Neltume	31 mayo 2025	14:30 hrs
Etapa de Sistematización Entrega de Resultados y Coerre	Casa del Pueblo Liquiñe	31 mayo 2025	11:00

Fuente: Elaboración Propia